

# दोगडाकेदार गाँउपालिकाको बस्तुगत विवरण

आ.ब. २०७४ / ७५



गाँउ कार्यपालिकाको कार्यालय

दोगडाकेदार, देऊलेक, बैतडी

सुदूरपश्चिम प्रदेश, नेपाल

# ढुगडलकेदर गलँडडललकल, देउलेक, बैतडी

बसुतुगत वलवरण २०७ॡ/०७ॡ

.....

## डुरकलशक :

ढुगडलकेदर गलँडडललकल, गलँड करुडडललकलको करुडललड, देउलेक, बैतडी  
सुदुर डशुडड डुरदेश  
नेडलल

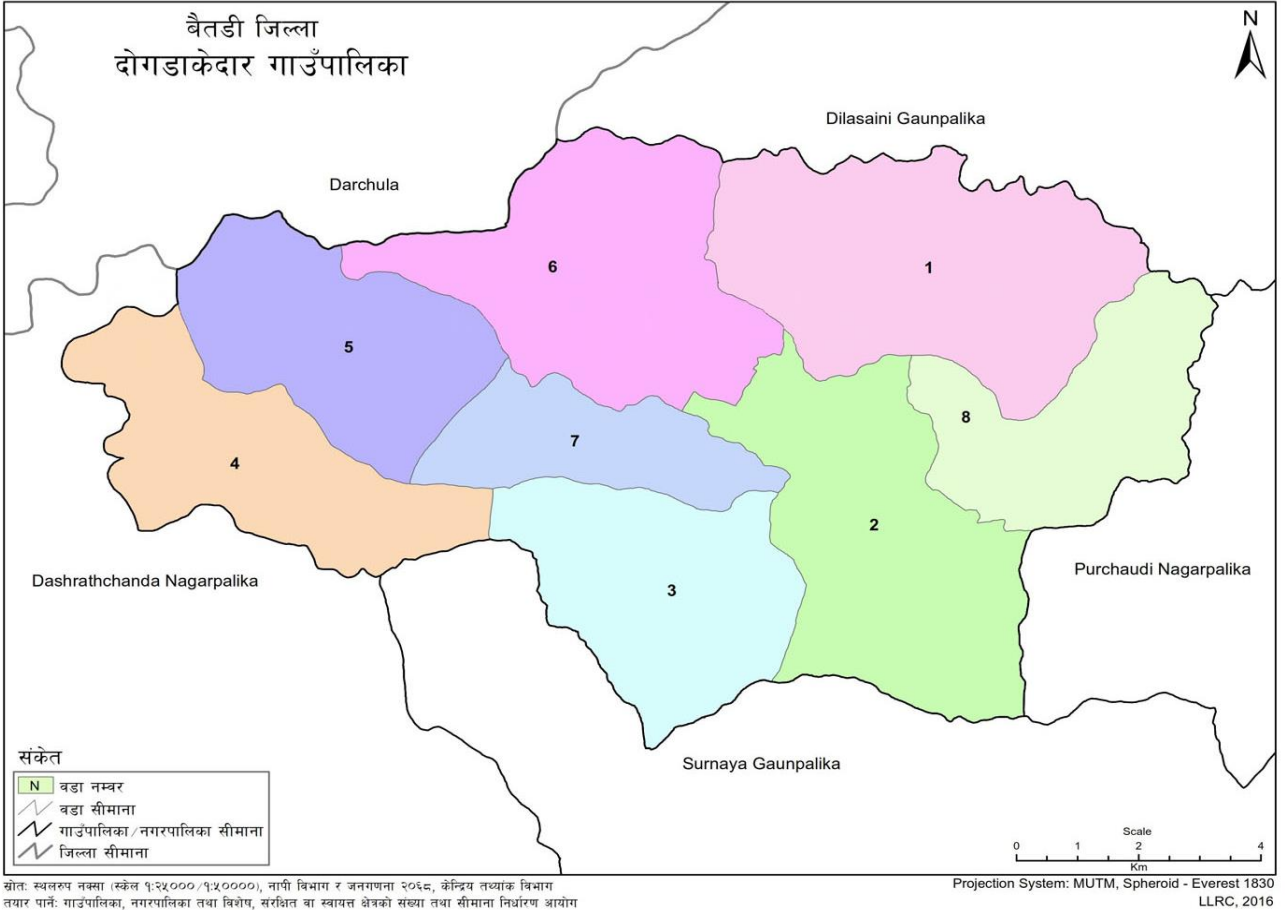
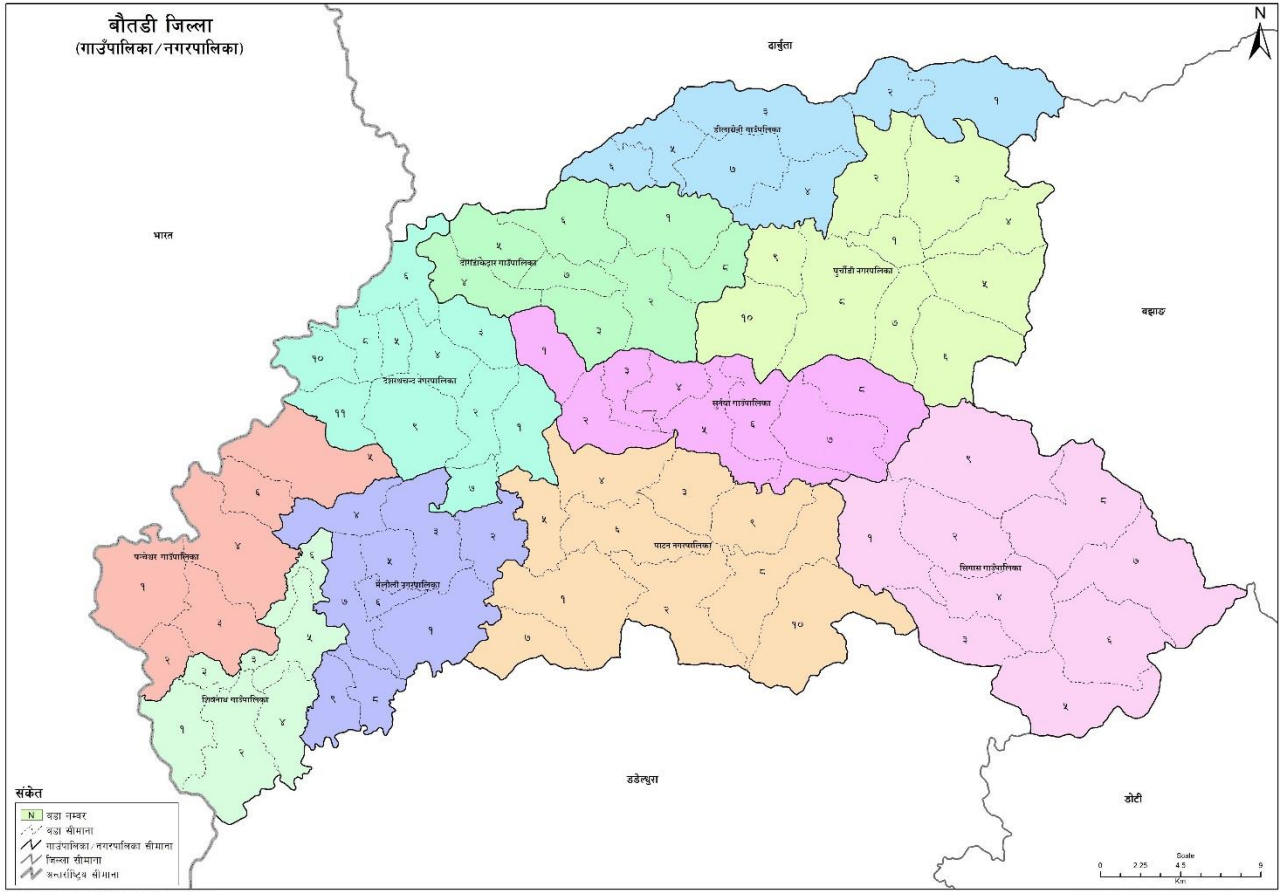
## डुरलडरुशुदुदरुतुरी संसुथल :

अडसनुस डर रलसरुड अणुड डेडलडडनेणुड अन ससुतेनलवलललटी डुरल.लल.  
कलठडलणुडुँ डहलनगरडललकल १ॡ, कलठडलणुडुँ  
नेडलल

## डुदुरण :

आइुटेक, डलटन नगरडललकल ॡ, डलटन, बैतडी ।









**Damodar Bhandari**  
Member of Federal Parliament - Baitadi  
Former Finance State Minister,  
Gov. of Nepal

**दामोदर भण्डारी**

सदस्य, संघीय ससद-वैतडी  
पूर्व अर्थराज्य मन्त्री,  
नेपाल सरकार



## शुभ-कामना



स्थानीय तह संचालन ऐन २०७४ र स्थानीय तहको योजना तर्जुमा ऐन २०७४ संशोधन २०७५ अनुरूप नेपाल राज्यका ७५३ ओटा स्थानीय तहहरूले आफ्नो पालिकाको पार्श्व चित्र निर्माण गर्नु पर्ने प्रावधान अनुसार वैतडी जिल्लामा रहेका १० ओटा स्थानीय तहहरू मध्ये दोगडाकेदार गाँउपालिकाले आफ्नो गाँउपालिकाको पार्श्व चित्र (Rural Municipality Profile) तयार गरि प्रकाशन गरिरहेको थाहा पाउदा अत्यन्तै खुशी र हर्सित भएको छु ।

कुनै पनि योजनालाई सफल तथा पुर्ण गर्नका लागि वैज्ञानिक पद्धतिको अवलम्बन गर्न अति आवश्यक हुन्छ । वैज्ञानिक पद्धतिको अवलम्बन गरेर मात्र तुलनात्मक अध्ययन, अनुसन्धान, विश्लेषण, विवेचना, सम्भावनाहरूको खोजी गर्न सकिन्छ । नेपाल सरकार संघीय मामिला तथा सामान्य प्रशासन मन्त्रालयले पार्श्व चित्र निर्माणका लागि तयार पारेको निर्देशिका अनुसार दोगडाकेदार गाँउपालिकाले आफ्नो गाँउपालिकाको दिगो र योजनावद्ध विकासलाई अगाडि बढाउनका लागि आवश्यक पर्ने तथ्यांक, श्रोत, नक्सा, जनसंख्या तथा सम्पुर्ण गाँउपालिकाको जानकारीलाई समेटन घरधुरी सर्वेक्षण गरि प्रार्थमिक तथ्यांकको आधारमा तयार गरेको यस गाँउपालिकाको पार्श्व चित्रले दोगडाकेदार गाँउपालिकाको समग्र विकासका लागि महत्वपुर्ण भूमिका निर्वाह गर्नेछ भन्ने विश्वास लिएको छु ।

दोगडाकेदार गाँउपालिकाले तयार गरिरहेको पार्श्व चित्रले यस गाँउपालिकाको जनसंख्या, स्वास्थ्य, शिक्षा, अर्थ, सामाजिक, धार्मिक, भौगोलिक, सांस्कृतिक, राजनीतिक, वातावरण, कृषि, पशु, रोजगारी र ऐतिहासिक वस्तुस्थितिलाई विश्लेषणत्मक र वैज्ञानिक तरिकाले अध्ययन गरि सो को यथार्थ स्थितिको चित्रण गर्नेछ । उक्त तयार गरिएको वस्तुस्थिति विवरणको आधारमा दोगडाकेदार गाँउपालिकाले आफ्नो भावी योजना तयार गरि गाँउपालिकामा बसोबास गर्ने सम्पुर्ण नागरिकहरूको हितमा विकास निर्माणका कार्यहरू अगाडी बढाउने छ भन्ने अटल विश्वासका लिई यस पार्श्व चित्र तयार गर्न परामर्शदाताको रूपमा सहयोग गर्ने अपसन्स फर रिशर्च एण्ड डेभलपमेन्ट अन सस्टेनिबिलिटी प्रा.लि.लाई हार्दिक धन्यवाद प्रदान गर्दछु ।

अन्त्यमा, दोगडाकेदार गाँउपालिका वैतडीको पार्श्व चित्र तयारीका लागि अथक प्रयास गर्ने गाँउपालिका अध्यक्ष र सम्पुर्ण सहयोगीहरूलाई हार्दिक धन्यवाद व्यक्त गर्दै गाँउपालिकाले तयार गरेको पार्श्व चित्रले गाँउपालिकाको समग्र विकासका लागि अति महत्वपुर्ण भूमिका निर्वाह गर्नेछ, र पार्श्व चित्रले चित्रण गरेको मार्गदर्शन अनुरूप गाँउपालिका आफ्ना विकासका योजनाहरूलाई सहज तरिकाले सफल गर्न सक्षम रहोस भनि यसको पुर्ण सफलताको शुभकामना व्यक्त गर्दछु ।

धन्यवाद ।

(दामोदर भण्डारी)



लिलाधर भट्ट  
सदस्य, सुदूरपश्चिम प्रदेश सभा  
बैतडी - २

प.स. २०७५/२०७६

च.न. २५

शुभकामना ।



स्थानीय तह संचालन ऐन २०७४ र स्थानीय तहको योजना तर्जुमा ऐन २०७४ र संशोधित २०७५ अनुरूप बैतडी जिल्ला दोगडाकेदार गाँउपालिकाले गाँउपालिका पार्श्व चित्र (Rural Municipality Profile) तयार भई प्रकाशित हुन लागेको थाहा पाउदा अत्यन्तै खुशी लागेको छ ।

दिगो र योजनावद्ध विकासलाई अगाडि बढाउनका लागि वैज्ञानिक योजना पद्धतिको आवश्यकता पर्दछ । वैज्ञानिक योजना पद्धति निर्माणका लागि भरपर्दो तथ्याङ्क अपरिहार्य हुन्छ । त्यसैले तुलनात्मक अध्ययन, अनुसन्धान, विश्लेषण, विवेचना, सम्भावनाहरूको खोजी गर्न सही तथ्याङ्कले महत्वपूर्ण भूमिका खेल्दछ । कुनै पनि स्थानीय तहमा रहेका तत्कालिन विषयगत कार्यालयहरू तथा अन्य संघसंस्थाहरूको तथ्यगत स्थिति भल्कने गरी उपलब्ध भएसम्मका सूचनाहरूलाई व्यवस्थित ढंगले संकलन गरी नेपाल सरकार संघीय मामिला तथा सामान्य प्रशासन मन्त्रालयले निर्देशन गरे बमोजिम गाँउपालिकाहरूले आफ्नो क्षेत्रको विकासको लागि भरपर्दो तथ्याङ्कीय आधार तयार गर्नुपर्ने प्रावधान गरेको छ ।

गाँउपालिका क्षेत्र भित्र व्यावस्थित, योजनावद्ध र दिगो विकासका लागि आवश्यक परामर्श सेवाहरू जस्तै : MTMP, PDP, Master Plan, Periodic Development Plan, IUDP, Smart City जस्ता प्लानिङका लागि पार्श्वचित्र आधारभूत दस्तावेज हो । ग्रामीण क्षेत्रको समस्या पहिचान गरि तथा विकास निर्माणका कार्यहरू योजनावद्ध तरिकाले संचालनको लागि त्यस ठाउँको विविध वस्तुस्थितिको यथार्थ विवरण थाहा पाउन जरुरि छ । गाँउपालिकाको विध्यमान जनसंख्या, शैक्षिक, सामाजिक, आर्थिक, भौगोलिक, सांस्कृतिक, राजनैतिक, स्वास्थ्य, वातावरण, जिविकोपार्जन र ऐतिहासिक लगायतका वस्तुस्थिति प्रतिविम्बित गर्ने कार्यमा यो पार्श्व चित्र आधार स्तम्भ हुने हुदा पार्श्वचित्र गाँउपालिकाको विकास निर्माणका कार्यहरूमा स्थानिय आवश्यकता, साधन श्रोत जनसहभागीता पहिचान गरि योजना तर्जुमा तथा कार्यान्वयन गर्ने र यस बारे सरोकार राख्ने व्यक्ति, स्थानिय तथा राष्ट्रिय, सरकारी तथा गैर सरकारी संघ संस्थाहरू समेत सहयोग सिद्ध हुनेमा विश्वस्त छु ।

दोगडाकेदार गाँउपालिकाले तयार गरेको गाँउपालिका पार्श्वचित्रले यस गाँउपालिकाको सर्वाङ्गिय विकासकालागी महत्वपुर्ण भुमिका निर्वाह गर्न सकोस् भन्ने शुभकामना व्यक्त गर्दछु । साथै दोगडाकेदार गाँउपालिका पार्श्वचित्र तयार गर्नकालागी अथक प्रयास गर्नु हुने गाँउपालिका अध्यक्ष, आफ्नो अमूल्य समय दिई परामर्श सेवा प्रदान गर्ने अपसन्स फर रिशर्च एण्ड डेभलपमेन्ट अन सस्टेनिबिलिटि प्रा.लि. लगायत अन्य सहयोगी सबैलाई धन्यवाद दिन चाहन्छु ।

धन्यवाद ।

लिलाधर भट्ट

सदस्य,

सुदूर पश्चिम प्रदेश



# जिल्ला समन्वय समितिको कार्यालय

सुदूरपश्चिम प्रदेश, नेपाल



०९५-२२०१४४  
०९५-२२०२१२  
०९५-२२०१३६  
०९५-२२००५२  
०९५-२२००९४

प.सं. : २०७५/०७६

च. नं. :


## शुभ-कामना



विकासकालागी Vision, Mission र Goal सहितको योजना चाहिन्छ । योजना बनाउन गाँउपालिकाको समग्र सुचनाको आवश्यकता पर्छ । यहि विषयलाई हृदयङ्गम गरि दोगडाकेदार गाँउपालिकाले गाँउपालिकाको वस्तुगत विवरण (Profile) तयार गरि प्रकाशन गर्न लागेकोमा म लाई ज्यादै खुसी लागेको छ ।

यस गाँउपालिकाको वस्तुगत विवरणले गाँउपालिकाको शैक्षिक स्थिति, भौतिक पूर्वाधार, स्वास्थ्य, पर्यटन क्षेत्र लगायत प्राकृतिक सम्पदाहरुको संरक्षण एवं पहिचान गरि गाँउपालिकाको ठोस प्रारूप तयार गरि वस्तुनिष्ठ र तथ्यपरक बनाउन यसको महत्वपूर्ण भुमिका रहनेछ । यसमा समावेश गरिएका सूचनाका आधारमा भविष्यमा दोगडाकेदार गाँउपालिकाको समग्र विकासका लागि ठूलो आधार बन्ने छ, भन्ने विश्वास लिएको छु ।

अन्त्यमा: दोगडाकेदार गाँउपालिकाको समग्र विकासको सम्भावनालाई समेटदै समृद्धि तर्फ लाग्न यो वस्तुगत विवरण सफल होस भन्ने शुभ-कामना सहित दोगडाकेदार गाँउपालिकाको उत्तरोत्तर प्रगतिको कामना गर्दछु ।

  
सिद्धराज भट्ट  
प्रमुख

जिल्ला समन्वय समिति,  
बैतडी





## दोगडाकेदार गाँउपालिका गाँउ कार्यपालिकाको कार्यालय

देउलेक, बैतडी  
सुदूरपश्चिम प्रदेश, नेपाल



दुई शब्द



नेपालको संविधान २०७२ अनुसार राज्यको पुर्न संरचना बाट ७ वटा प्रदेशमा विभाजन भई संघ सरकार मार्फत ७३ वटा नगरपालिका तथा गाउँपालिका मार्फत स्थानिय स्वायत शासन प्रक्रिया संग आवद्ध हुदै विकासका प्रयास लागि अवस्था पहिचान गर्न एउटा आधार दस्तावेज तयार गर्नुपर्ने देखिएकोले यस गाउँपालिकाको वस्तुगत विवरण (पार्श्वचित्र) तयार गर्ने कार्य सम्पन्न गरेका छौं ।

दोगडाकेदार गाउँपालिकाको वस्तु स्थितिको समग्र वर्तमान अवस्थाको विश्लेषण सहितको यस दस्तावेजले दोगडाकेदार गाउँपालिकाको बारे सवैपक्ष को सुचनालाई समेटेर तयार गरिएको छ । जसले दोगडाकेदार गाउँपालिकाको अवस्था बुझ्न सहयोग गर्नेछ ।

दोगडाकेदार गाउँपालिकाको वस्तुगत विवरण तयार गर्न आवश्यक प्राविधिक सहयोग गर्ने अप्सन्स फर रिसर्च एण्ड डेभलपमेण्ट अन सस्टेनीविलिटी (ORDS) प्रा.लि.लाई धन्यवाद दिन चाहन्छु । वहाँले पुर्याएको सहयोगका साथै यस वस्तुगत विवरण तयार गर्नका लागि दोगडा केदार गाउँपालिकाका पदाधिकारीहरु, कर्मचारीहरु, समावसेवी, शिक्षक, बुद्धिजीवी, व्यापारी, उद्यमीहरु, जिल्ला स्थित सरकारी तथा गैर सरकारी निकायहरु, सूचनादाता र स्थानीय सरोकारवाला सवै धन्यवादका पात्र हुनु हुन्छ । सवैलाई मेरो तथा यस दोगडाकेदार गाउँपालिकाको तर्फबाट हार्दिक धन्यवाद दिन चाहन्छु ।

यसका साथै यस वस्तुगत विवरणका आधारमा दोगडाकेदार गाउँपालिकाले विभिन्न क्षेत्रका सुचनालाई आधारमानी तत् क्षेत्रको अवस्थाको विश्लेषण पश्चात प्रस्तावित योजनाहरु तयार गर्न सहयोग पुग्ने तथ्य प्रति हामी विश्वस्त छौं । हाम्रो देशको पुर्नसंरचना पश्चात स्थापना भएका स्थानीय तहहरुको संस्थागत अवस्थाको पहिचानका लागि यस वस्तुगत विवरणले योजना निर्माण, कार्यान्वयन एवं मूल्यांकन गर्न यस पार्श्वचित्र (वस्तुगत विवरण) ले ठुलो सहयोग पुर्याउने छ भन्ने विश्वास लिएको छु । यसका साथै यस वस्तुगत विवरणले यस गाउँपालिकाको यथार्थ चित्र संघ सरकार र प्रदेश सरकार, विभिन्न दातृ निकाय एवं विकासका साझेदारहरु एवं यस गाउँपालिकाका स्थानिय राजनीतिक कर्मी, समुदायलाई अवस्थाको पहिचान गर्न सहयोग गर्नेछ । यो वस्तुगत विवरण यस गाउँपालिकाको आफ्नो पहिलो प्रयास बाट तयार गरिएको आधार दस्तावेज हो । यसले यस गाउँपालिकाको समग्र विकासका लागि सहयोग पुग्ने प्रति पुर्ण विश्वस्त हुदै यसकै आधारमा वार्षिक र आवधिक योजनाको निर्माण र कार्यान्वयनका लागी प्रतिबद्धता व्यक्त गर्दछु ।

स- धन्यवाद ।

  
चक्र बहादुर कार्की  
अध्यक्ष



## दोगडाकेदार गाँउपालिका गाँउ कार्यपालिकाको कार्यालय

देउला नदी  
सुदूरपश्चिम प्रदेश, नेपाल  
२०७३



### मन्तव्य


दोगडाकेदार गाँउपालिकाको वस्तु स्थितिको समग्र अवस्थाको विश्लेषण सहितको वस्तुगत विवरण (पार्श्वचित्र) तयार गरिएको छ। यस दस्तावेजले दोगडाकेदार गाँउपालिकाको बारे सबै पक्षको सूचनालाई समेटेर तयार गरीएकोछ। जसले दोगडाकेदार गाँउपालिकाको अवस्था बुझ्न सहयोग गर्नेछ।

दोगडाकेदार गाँउपालिकाको वस्तुगत विवरण तयार गर्न आवश्यक प्राविधिक सहयोग गर्ने अप्सन्स फर रिसर्च एण्ड डेभलपमेण्ट अन सस्टेनीबिलिटी (ORDS) प्रा.लि. लाई धन्यवाद दिन चाहन्छु। उक्त कम्पनीका साथै यो दस्तावेज तयार गर्न प्रत्यक्ष, अप्रत्यक्ष रुपमा सहयोग गर्ने दोगडाकेदार गाँउपालिकाका पदाधिकारीहरु, कर्मचारीहरु, समावसेवी, शिक्षक, बुद्धिजीवी, व्यापारी, उद्यमीहरु, विभिन्न सरकारी तथा गैरसरकारी निकायहरु, सूचनादाता र स्थानीय सरोकारवालाहरु सबै सहयोगका पात्र हुनु हुन्छ। सबैलाई मेरो र दोगडाकेदार गाँउपालिकाको तर्फबाट हार्दिक धन्यवाद दिन चाहन्छु।

यसका साथै यस वस्तुगत विवरणका आधारमा दोगडाकेदार गाँउपालिकाले विभिन्न क्षेत्रका सूचनालाई आधारमानी ति क्षेत्रहरुको अवस्थाको विश्लेषण पश्चात प्रस्तावित योजनाहरु तयार गर्न सहयोग पुग्ने तथ्यका लागि हामी विश्वस्त छौं। हाम्रो देशको पुर्नसंरचना पश्चात स्थापना भएका स्थानिय तहहरुको संस्थागत अवस्थाको पहिचानका लागि यस वस्तुगत विवरणले गाँउपालिकामा पछाडी परेका महिला, बालबालिका, अल्पसंख्यकलाई समेटेर अर्थपूर्ण योजना तर्जुमा, निर्माण, कार्यान्वयन एवं मूल्यांकन गर्न यस पार्श्व चित्रले ठुलो सहयोग पुर्याउने छ भन्ने विश्वास लिएकी छु।

यसका साथै यस वस्तुगत विवरणले यस गाँउपालिकाको यर्थाथ अवस्थाको को अध्ययन गरी संघ सरकार र प्रदेश सरकार, विभिन्न दातृ निकाय एवं विकासका साभेदारहरु वाट लक्षित समुदाय, क्षेत्रको विकास गर्न सहयोग गर्नेछ। यो वस्तुगत विवरण यस गाँउपालिकाको आफ्नो आधार दस्तावेजका रुपमा रहेको छ। यसले यस गाँउपालिकाको समग्र अवस्था चित्रण र विकासका लागि सहयोग पुग्ने प्रति पुर्ण विश्वस्त छु। यसकै आधारमा आवधिक र वार्षिक योजनाको निर्माण र कार्यान्वयनका लागी प्रतिबद्धता व्यक्त गर्दछु।

धन्यवाद।

  
पार्वती ऐरी कार्की  
उपाध्यक्ष



## दोगडाकेदार गाँउपालिका गाँउ कार्यपालिकाको कार्यालय

देउलेक, बैतडी  
सुदूरपश्चिम प्रदेश, नेपाल

मन्तव्य



स्थानीय तह संचालन ऐन २०७४ र स्थानीय तहको योजना तर्जुमा ऐन २०७४ संशोधित २०७५ अनुरूप दोगडाकेदार गाँउपालिका देउलेक बैतडीले गाँउपालिका पार्श्व चित्र (Rural Municipality Profile) तयार गरि प्रकाशन गर्न गर्दैरहेको विषयमा म एकदमै हर्सित र खुशी भएको छु ।

कुनै पनि स्थान वा ठाउको विकासका लागि योजना बनाउनको लागि त्यस स्थान वा ठाउको वास्तविक अवस्थाको बारेमा ज्ञात हुनु अति आवश्यक हुन्छ । सत्य तथ्य तथ्यांकमा टेकेर बनाएको योजनाले मात्र लक्ष्य अनुसारको नतिजा दिन सक्दछ । सत्य तथ्य तथ्यांकको लागि वैज्ञानिक पद्धतिको अवलम्बन गरि सर्वेक्षण गरिनु पर्दछ । दिगो र योजनाबद्ध विकासलाई अगाडि बढाउनका लागि वैज्ञानिक योजना पद्धतिको आवश्यकता पर्दछ । वैज्ञानिक योजना पद्धति निर्माणका लागि भरपर्दो तथ्याङ्क अपरिहार्य हुन्छ । त्यसैले तुलनात्मक अध्ययन, अनुसन्धान, विश्लेषण, विवेचना, सम्भावना, चुनौती र अवसरहरुको खोजी लागि अपसन्स फर रिशर्च एण्ड डेभलपमेन्ट अन सस्टेनिबिलिटि प्रा.लि. लाई यस गाँउपालिकाको पार्श्व चित्र तयार गर्नको लागि परामर्शदाता छनौट गरि घरधुरी सर्वेक्षण बाट यो बस्तुगत विवरण तयार पारिएको छ ।

गाँउपालिकाको विद्यमान जनसंख्या, शैक्षिक, सामाजिक, आर्थिक, भौगोलिक, सांस्कृतिक, राजनैतिक, स्वास्थ्य, वातावरण, जिविकोपार्जन र ऐतिहासिक लगायतका बस्तुस्थिति प्रतिविम्बित गर्ने कार्यमा यो पार्श्व चित्र आधार स्तम्भ हुने हुदा पार्श्वचित्र गाँउपालिकाको विकास निर्माणका कार्यहरुमा स्थानिय आवश्यकता, साधन श्रोत जनसहभागीता पहिचान गरि योजना तर्जुमा तथा कार्यान्वयन गर्ने र यस बारे सरोकार राख्ने व्यक्ति, स्थानिय तथा राष्ट्रिय, सरकारी तथा गैर सरकारी संघ संस्थाहरुलाई समेत सहयोगी हुने र दोगडाकेदार गाँउपालिकाले यस बस्तुगत विवरणको आधारमा आगामी योजनाहरुलाई अगाडी बढाउने कुरामा म पुर्ण विश्वस्त र प्रतिबद्ध छु ।

दोगडाकेदार गाँउपालिकाको पार्श्वचित्र तयार गर्नका लागि निर्णायक भूमिका निर्वाह गर्नु हुने दोगडाकेदार गाँउपालिकाका अध्यक्ष, उपाध्यक्ष, गाँउ कार्यपालिका सदस्य ज्यू हरु प्रति हार्दिक कृतज्ञता व्यक्त गर्न चाहान्छु र यस दस्तावेजलाई तयारीको लागि सहयोग गर्न हुने सम्पूर्ण कर्मचारीहरु, घरधुरी सर्वेक्षणका लागि खटिनु हुने सर्वेक्षकहरु, सुचनादाता, आफ्नो अमुल्य समय दिई परामर्श सेवा प्रदान गर्ने अपसन्स फर रिशर्च एण्ड डेभलपमेन्ट अन सस्टेनिबिलिटि प्रा.लि. लगायत अन्य सम्पूर्ण सहयोगीहरुलाई हार्दिक धन्यवाद प्रदान गर्दै आगामी दिनहरुमा यस दस्तावेजले मार्गदर्शन गरेवमोजिम गाँउपालिकाका योजनाहरुलाई कार्यान्वयन गर्ने प्रति आफु सधै समर्पित रहेने प्रतिबद्धता व्यक्त गर्दछु ।

भोजराज श्रीपाईली  
प्रमुख प्रशासकिय अधिकृत





# Options for Research and Development on Sustainability Pvt. Ltd.



स्थानीय तह संचालन ऐन २०७४ र स्थानीय तहको योजना तर्जुमा ऐन २०७४ संशोधन २०७५ अनुरूप नेपाल राज्यका ७५३ ओटा स्थानीय तहहरूले आफ्नो पालिकाको पार्श्व चित्र निर्माण गर्नु पर्ने प्रावधान अनुसार नेपाल सरकार संघीय मामिला तथा सामान्य प्रशासन मन्त्रालयको मापदण्ड र निर्देशन अनुसार दोगडाकेदार गाँउपालिकाले गाँउपालिकाको पार्श्व चित्र (Rural Municipality Profile) तयार गर्नका लागि सुचना प्रकाशन गरि खुल्ला प्रतिस्पर्धा द्वारा अपसन्स फर रिशर्च एण्ड डेभलपमेन्ट अन सस्टेनिबिलिटि प्रा.लि.लाई छनौट गरि गाँउपालिकाको बस्तुगत विवरण तयार गर्ने जिम्मेवारी दिएको थियो। दोगडाकेदार गाँउपालिका सितको दुई पक्षिय सम्झौता अनुसार यस कम्पनीले उक्त कार्य सम्पन्न गर्न पाउदा अत्यन्तै खुसी लागेको छ।

कुनै पनि योजनालाई सफल तथा पुर्ण गर्नका लागि वैज्ञानिक पद्धतिको अवलम्बन गर्न अति आवश्यक हुन्छ। वैज्ञानिक पद्धतिको अवलम्बन गरेर मात्र तुलनात्मक अध्ययन, अनुसन्धान, विश्लेषण, विवेचना, सम्भावनाहरूको खोजी गर्न सकिन्छ। दोगडाकेदार गाँउपालिकाले सर्वाङ्गीण विकासका लागि भविष्यमा निर्माण गर्नु पर्ने योजनाहरूको लागि आधारभुत र मुख्य दस्तावेजको रूपमा यो बस्तुगत विवरण रहने भएकोले गाँउपालिकाको दिगो र योजनाबद्ध विकासलाई अगाडि बढाउनका लागि आवश्यक पर्ने तथ्यांक, श्रोत, नक्सा, जनसंख्या, स्वास्थ्य, शिक्षा, अर्थ, सामाजिक, धार्मिक, भौगोलिक, सांस्कृतिक, राजनीतिक, वातावरण, कृषि, पशु, रोजगारी, पर्यटन र ऐतिहासिक बस्तुस्थितिलाई विश्लेषणत्मक र वैज्ञानिक तरिकाले अध्ययन तथा विश्लेषण गरि सम्पूर्ण गाँउपालिकाको जानकारीलाई समेटन घरघुरी सर्वेक्षण, समुदाय भेटघाट, अन्तरक्रिया, छलफल, जनगणना २०६८ को तथ्यांकलाई अध्ययन तथा विश्लेषण, विद्यालय तथा धार्मिक स्थलहरूको अवलोकन गरि आवश्यक प्राथमिक तथ्यांकको संकलन गरि पार्श्व चित्रको निर्माण गरिएको छ। यस बस्तुगत विवरणले दोगडाकेदार गाँउपालिकाको समग्र विकासका लागि आवश्यक पर्ने भावी योजना तथा नीति निर्माणका लागि महत्वपूर्ण भुमिका निर्वाह गर्नेछ, र कोशेढुंगाको रूपमा सावित हुनेछ भन्ने पुर्ण विश्वास लिएको छ।

दोगडाकेदार गाँउपालिकाको पार्श्व चित्र निर्माणका लागि आवश्यक पर्ने तथ्यांक संकलनका लागि सहयोग पुर्याउनु हुने दोगडाकेदार गाँउपालिका वैतडीका अध्यक्ष ज्यू, उपाध्यक्ष ज्यू, वडा अध्यक्ष ज्यू, प्रमुख प्रशासकिय अधिकृत लगायत सम्पूर्ण कर्मचारीहरू, सुपरभाईजरहरू, गणकहरू, तथ्यांक विश्लेषक, कार्यक्रम विज्ञ, समाजसेवी, बुद्धिजीवि, सरकारी तथा गैर सरकारी निकायहरू, जिल्ला समन्वय समिति वैतडी, जिल्ला मालपोत कार्यालय वैतडी, जिल्ला नापी कार्यालय वैतडी, जिल्ला स्वास्थ्य कार्यालय वैतडी, जिल्ला शिक्षा कार्यालय वैतडी, डिभिजन सहकारी कार्यालय वैतडी, जिल्ला वन कार्यालय वैतडी, घरेलु तथा साना उद्योग कार्यालय वैतडी लगायत प्रत्यक्ष र परोक्ष रूपमा सहयोग पुर्याउने सबै व्यक्तित्व र निकायहरू एवम् यस दस्तावेजलाई अन्तिम प्रारूप दिई प्रकाशन गर्न सहयोग पुर्याउने आईटेकलाई विशेष धन्यवाद व्यक्त गर्दछु।

अन्त्यमा, दोगडाकेदार गाँउपालिकाको पार्श्व चित्र तयारीका लागि यस कम्पनीलाई अवसर दिनु भएकोमा र समय समयमा आवश्यक सहयोग तथा समन्वयका लागि दोगडाकेदार गाँउपालिका अध्यक्ष ज्यू लाई हार्दिक धन्यवादका साथै कृत्यज्ञता व्यक्त गर्दै यस पार्श्व चित्रले चित्रण गरेको आधारमा आफ्ना आगामी विकासका योजनाहरू सफलतापूर्वक तयार गरि कार्यान्वयन गर्न दोगडाकेदार गाँउपालिका वैतडी पुर्ण रूपमा सफल होस भनि हार्दिक शुभकामना व्यक्त गर्दछु।  
धन्यवाद।

लोकेश लाल शाह  
अध्यक्ष

## बिषय सुची

१.	गाँउपालिकाको परिचय .....	१
१.१	ऐतिहासिक पृष्ठभूमि .....	१
१.२	नामाकरण .....	१
१.३	अवस्थिति (सिमाना) .....	१
१.४	क्षेत्रफल .....	२
२.	भौगोलिक स्वरूप : .....	२
३.	स्थानीय चाडपर्व तथा जात्रा र मेलाको विवरण .....	२
४.	पर्यटकीय स्थलहरूको विवरण .....	३
५.	वर्तमान भू-उपयोग सम्बन्धी विवरण .....	५
६.	वन क्षेत्र/नर्सरी सम्बन्धी विवरण .....	५
७.	जमिनमा सिंचाइको अवस्थाको आधारमा वडा अनुसार घरधुरीको विवरण .....	१०
८.	जमिनमा सिंचाइको श्रोतको उपलब्धताको आधारमा घरधुरीको (संख्या र प्रतिशतको) विश्लेषण .....	१०
९.	दोगडाकेदार गाउँपालिकाको वडा अनुसारको कुल जनसंख्या विवरण .....	११
१०.	वडा अनुसार घरधुरी तथा जनसंख्या विवरण .....	११
११.	उमेर र लिङ्गका आधारमा जनसंख्याको विवरण .....	११
१२.	उमेरका आधारमा वडा अनुसार जनसंख्याको विवरण .....	१२
१३.	मातृभाषाको आधारमा जनसंख्याको विवरण .....	१२
१४.	दोस्रोभाषाको आधारमा जनसंख्याको विवरण .....	१२
१५.	धर्मको आधारमा जनसंख्याको विवरण .....	१३
१६.	जातजाति अनुसार जनसंख्या विवरण .....	१३
१७.	वडा अनुसार घरधुरी अनुपात विवरण .....	१४
१८.	लिंगको आधारमा घरधुरी विवरण .....	१४
१९.	धर्मको आधारमा घरधुरीको विवरण .....	१४
२०.	जातियताको आधारमा घरधुरीको विवरण .....	१४
२१.	१० वर्ष र सो भन्दा माथिका महिला पुरुषहरूको पहिलो पटक बिबाह गरेको उमेरको जनसंख्या विवरण .....	१५
२२.	दोगडाकेदार गाँउपालिकाको जनसंख्या मध्ये बिदुर र बिधुवा को आधारमा विवरण .....	१५
२३.	अपांगताको आधारमा वडा अनुसारको जनसंख्या (Population by disability) .....	१५
२४.	अपाङ्गता भएका ब्यक्तिहरूको लिंगको आधारमा जनसंख्या विवरण [Population by disability] .....	१६
२५.	अपाङ्गता परिचयपत्र लिएका बालबालिकाको विवरण .....	१६
२६.	अपाङ्गता परिचय पत्र लिएका ब्यक्तिहरूको वडागत रूपमा जनसंख्या विवरण .....	१६
२७.	अपाङ्गताको आधारमा जनसंख्या विवरण .....	१६
२८.	घरको छानाको प्रकारको आधारमा घरधुरी संख्या .....	१७
२९.	घरको मित्तको प्रकारको आधारमा घरधुरी संख्या .....	१७
३०.	घरको जगको प्रकारको आधारमा घरधुरी संख्या .....	१८
३१.	घरको स्वामित्वको आधारमा घरपरिवारको वसोवासको अवस्था .....	१८
३२.	खानेपानीको श्रोतको आधारमा घरपरिवार सम्बन्धी विवरण .....	१८

३३.	इन्धनको प्रयोगको आधारमा घरपरिवार विवरण .....	१९
३४.	खाना पकाउन प्रयोग गरीने चुलोको आधारमा घरपरिवार विवरण .....	१९
३५.	बत्ती प्रयोगको आधारमा घरपरिवार विवरण.....	१९
३६.	उपलब्ध सेवा सुविधाको आधारमा घरपरिवार विवरण .....	२०
३७.	शौचालय प्रयोगको आधारमा घरपरिवार विवरण.....	२०
३८.	वसाई सराई सम्बन्धी विवरण.....	२०
३९.	खाद्यान्न आत्मनिर्भरताको अवस्था.....	२१
४०.	स्वामित्वको प्रकारको आधारमा "महिला" घरमुली सम्बन्धी विवरण .....	२१
४१.	भूस्वामित्व सम्बन्धी विवरण .....	२१
४२.	लिंगको आधारमा भूस्वामित्व सम्बन्धी विवरण.....	२२
४३.	परिवारको स्वामित्वमा रहेको जग्गा जमिन सम्बन्धी विवरण.....	२२
४४.	आर्थिक वर्ष २०७४/०७५ को पञ्जिकरणको विवरण .....	२३
४५.	आर्थिक वर्ष २०७४/०७५ मा भएको नागरिकता तथा अन्य सिफारिसहरूको विवरण .....	२४
४६.	जेष्ठ नागरिक, एकल महिला, बिधुवा र दलित बालबालिकाहरूको विवरण आ.ब. २०७४/२०७५.....	२४
४७.	वडा अनुसार सामाजिक सुरक्षा भत्ता पाउने व्यक्तिहरूको विवरण आ.ब. २०७४/०७५ .....	२४
४८.	वार्षिक कार्यक्रमबाट लक्षित कार्यक्रमतर्फ भएको बिनियोजन तथा खर्चको अवस्था आ.ब. २०७४/०७५ .....	२५
४९.	शैक्षिक संस्थाहरूको विवरण.....	२५
५०.	विश्वविद्यालय तथा कलेजहरू .....	२५
५१.	५ बर्ष र सो भन्दा माथिकाको साक्षरताको आधारमा जनसंख्याको विवरण .....	२६
५२.	बिधालय जाने तथा बिधालय नजाने जनसंख्याको विवरण.....	२६
५३.	बिधालयमा अध्ययन गरिरहेका छात्रछात्राहरूको विवरण २०७५ .....	२६
५४.	दोगडाकेदार गाँउपालिकाको जनसंख्याको वडा अनुसारको साक्षरता विवरण.....	२७
५५.	दोगडाकेदार गाँउपालिकाको वडा अनुसारको साक्षरता प्रतिशत.....	२७
५६.	वडा अनुसार बिधालय जाने जनसंख्याको विवरण .....	२७
५७.	वडा अनुसार बिधालय जाने जनसंख्याको लिंगका आधारमा विवरण .....	२७
५८.	वडा अनुसार बिधालय जाने जनसंख्याको उमेरको आधारमा विवरण .....	२७
५९.	बालविकास केन्द्रको विवरण .....	२८
६०.	विद्यालयहरूको भौतिक अवस्थाको विवरण.....	३०
६१.	शिक्षक तथा कक्षा कोठाको पर्याप्तता .....	३३
६२.	तहगत शिक्षक विवरण.....	३४
६३.	विद्यमान स्वास्थ्य सेवाहरू.....	३४
६४.	खोप सेवाको विवरण.....	३५
६५.	खोप सेवा छोडने बालबालिकाको अवस्था.....	३५
६६.	विगत ३ वर्षहरूको पोषणको अवस्था .....	३५
६७.	कुपोषणको अवस्था.....	३५
६८.	दीर्घ रोगको कारणले मृत्यु भएका बालबच्चा सम्बन्धी विवरण .....	३५
६९.	लिंग अनुसार बाल विवाह सम्बन्धी विवरण ( २० वर्ष मुनिका) .....	३६
७०.	कामदारको रूपमा घर/परिवारबाट घर बाहिर गएका बालबालिकाहरूको विवरण .....	३६

७१.	कामदारको रूपमा घर/परिवारबाट घर बाहिर गएका बालबालिकाहरूको कामको प्रकृतिका आधारमा विवरण .....	३६
७२.	बालबालिकाहरूको हत्या अपहरण सम्बन्धी विवरण.....	३६
७३.	बालकलबहरूको विवरण.....	३६
७४.	जन्मदर्ता भएका बालबालिकाको संख्या .....	३७
७५.	महिला हिसां सम्बन्धी विवरण .....	३७
७६.	वातावरण तथा सरसफाई.....	३७
७७.	सेवा प्रवाह विवरण .....	३७
७८.	कृषि सेवा केन्द्र र उपकेन्द्रको विवरण.....	३७
७९.	पशु सेवा केन्द्र र उपकेन्द्रको विवरण.....	३७
८०.	हुलाक सेवा केन्द्र .....	३८
८१.	गाउँपालिकाका हालका भवनहरू .....	३८
८२.	वसपार्क वा वस स्टेशन.....	३८
८३.	सिचाईको स्रोत तथा सिंचत क्षेत्रहरू .....	३८
८४.	गाउँपालिका मित्र रहेका तथा छोएका नदीनाला र खोलाहरू .....	३९
८५.	गाउँपालिकाको टाढाको वस्तीबाट गाउँपालिकाको केन्द्र सम्म पुग्न लाग्ने दूरी .....	३९
८६.	गाउँपालिकाको टाढाको वस्तीबाट गाउँपालिकाको केन्द्र सम्म पुग्न लाग्ने समय .....	३९
८७.	खुल्ला क्षेत्रको विवरण.....	४०
८८.	वैक तथा वित्तीय संस्था .....	४०
८९.	अचल सम्पत्ती विवरण .....	४२
९०.	सडक सञ्जालको विद्यमान अवस्था.....	४२
९१.	निर्माणाधीन गाउँ स्तरीय सडकहरू .....	४२
९२.	गाउँपालिका क्षेत्र मित्र चल्ने सवारी साधनहरूको विवरण.....	४३
९३.	सार्वजनिक शौचालय सम्बन्धी विवरण .....	४३
९४.	प्रकोपबाट प्रभावितहुने घरधुरी सम्बन्धी विवरण.....	४४
९५.	बिभिन्न प्रकारका प्रकोपबाट प्रभावितहुने घरधुरीहरूको प्रकोप अनुसार वडागत विवरण.....	४४
९६.	प्रकोपबाट प्रभावितहुने घरधुरीहरूको आर्थिक क्षतीको वडागत विवरण .....	४४
९७.	विपद् व्यवस्थापन पूर्व तयारी सम्बन्धी विवरण .....	४४
९८.	शहरी विद्युतीकरण .....	४५
९९.	दूर संचार सम्बन्धी विवरण .....	४५
१००.	भोलुङ्गे पुल/पुलपुलेसा सम्बन्धी विवरण.....	४६
१०१.	व्यापारिक केन्द्रहरूको विवरण .....	४६
१०२.	सामुदायिक भवनहरूको विवरण .....	४६
१०३.	सार्वजनिक पाटीपौवा र चौतारा सम्बन्धी विवरण.....	४७
१०४.	खेल मैदान सम्बन्धी विवरण.....	४७
१०५.	पार्क, वनस्पति तथा उद्यान सम्बन्धी विवरण .....	४७
१०६.	गाउँपालिकाको कार्यालय देखि प्रत्येक वडा केन्द्र सम्मको दूरी .....	४७
१०७.	राष्ट्रिय तथा अन्तराष्ट्रिय गैरसरकारी संघसंस्थाको विवरण .....	४८
१०८.	मुख्य पेशाको आधारमा घरधुरीको वडा अनुसारको विवरण.....	४८

१०९.	मुख्य पेशाको आधारमा जनसंख्याको वडा अनुसारको विवरण.....	४९
११०.	औसत मासिक पारिवारिक आम्दानी विवरण.....	४९
१११.	औसत मासिक पारिवारिक वचत विवरण.....	४९
११२.	विद्युत/सौर्य उर्जा आयोजनाहरूको स्थिति.....	४९
११३.	वार्षिक कृषि उत्पादन सम्बन्धी विवरण (जमिनको उपयोगका अवस्था).....	५०
११४.	वार्षिक कृषि उत्पादन सम्बन्धी विवरण.....	५०
११५.	तरकारी उत्पादनको लागी प्रयोग गरिएको जमिनको अवस्था सम्बन्धी विवरण.....	५१
११६.	तरकारी उत्पादनको लागी उपयोग गरिएको जमिनको अवस्था सम्बन्धी औषत विश्लेषण विवरण.....	५१
११७.	तरकारी उत्पादन सम्बन्धी वडागत रूपमा विवरण.....	५१
११८.	तरकारीको औषत उत्पादन सम्बन्धी वडागत रूपमा विवरण.....	५२
११९.	फलफुल उत्पादनको लागी वडागत रूपमा प्रयोग गरिएको जमिनको विवरण (रोपनीमा).....	५२
१२०.	फलफुल उत्पादनका लागी प्रयोग गरिएको जमिनको घरधुरी औषत विवरण (रोपनीमा).....	५३
१२१.	फलफुल उत्पादनको वडागत रूपमा विवरण (क्वीन्टलमा).....	५३
१२२.	फलफुल उत्पादनको घरधुरी औषत विवरण (क्वीन्टलमा).....	५४
१२३.	गाउँपालिकामा पालिने पशुधनको वडा अनुसार पशुधनको जातका आधारमा अवस्था सम्बन्धी विवरण.....	५४
१२४.	गाईबाट उत्पादन दुधको वडागत रूपमा विवरण (लिट्रमा).....	५५
१२५.	मैसीबाट उत्पादन दुधको वडागत रूपमा विवरण (लिट्रमा).....	५५
१२६.	पशुधन अन्तरगत कुखुरा, परेवा र माछाको उत्पादन सम्बन्धी विवरण.....	५६
१२७.	पशुधन मध्ये कुखुराबाट उत्पादन हुने अण्डा र मासुको अवस्था सम्बन्धी विवरण.....	५६
१२८.	पशुधन मध्ये खसी तथा बाख्राबाट उत्पादन हुने मासुको अवस्था सम्बन्धी विवरण.....	५६
१२९.	पशुधन मध्ये रांगगा र बंगुर बाट उत्पादन हुने मासुको अवस्था सम्बन्धी विवरण.....	५६
१३०.	मौरीपालन को अवस्था र मौपालन बाट उत्पादन हुने महुको अवस्था सम्बन्धी विवरण.....	५६
१३१.	गाउँपालिकाबाट बाहिर निकासी हुने वस्तुहरूको विवरण (वन पैदावार).....	५७
१३२.	व्यापार, व्यवसाय (निर्माण व्यवसायी समेत) सम्बन्धी विवरण.....	५७
१३३.	उद्योग, व्यापार, व्यवसाय (निर्माण व्यवसायी समेत) सम्बन्धी विवरण.....	५७
१३४.	व्यापार, व्यवसाय दर्ता सम्बन्धी विवरण.....	५८
१३५.	गाउँपालिकाको आय व्ययको विवरण.....	५९
१३६.	गाउँपालिका/नगरपालिकाले सञ्चालन गरेका प्रमुख कार्यक्रम तथा योजनाहरू.....	६०
१३७.	गाउँपालिकाको कार्यालयमा हाल कार्यरत कर्मचारीहरूको विवरण.....	६१
१३८.	स्थानीय राजनैतिक दलहरू.....	६४
१३९.	गाउँपालिकासंग साम्केदारी गरेका संघ संस्थाहरू.....	६४
१४०.	गाउँपालिकाको स्थापनाकाल देखि हालसम्मका प्रमुखहरूको विवरण.....	६४
१४१.	बिमानस्थलहरूको विवरण.....	६४
१४२.	शवदाह स्थल/मशानघाटको विवरण.....	६४
१४३.	विशेष ब्यावसायिक खेती र उत्पादन हुने मुख्य कृषि बाली.....	६५
१४४.	बेरोजगारको तथ्याङ्क.....	६५
१४५.	सुरक्षा ईकाईहरू.....	६५
१४६.	एफ.एम / रेडियो स्टेशनहरूको विवरण.....	६५

१४७. दोगडाकेदार गाउँपालिका अन्तर्गत विभिन्न उद्योगहरू घरेलु उद्योगहरूको विवरण .....	६५
१४८. प्राकृतिक श्रोत (खानी/खनिज आदि) .....	६५
१४९. सुकुम्वासीको तथ्याङ्क .....	६६
१५०. मुक्त हलियाहरूको तथ्याङ्क .....	६७
१५१. घरमाडामा बस्नेहरूको विवरण .....	६७
१५२. गाउँपालिका/नगरपालिका आफैले बनाएका नियम र विनियमहरूको विवरण.....	६७
१५३. गाउँपालिकाका अवसर, चुनौति र समस्याहरू .....	६८
१५४. गाउँपालिकाको विकासका सम्भावनाहरू.....	६९
१५५. अनुसूचीहरू .....	७०
अनुसूची १ : बिद्यालयमा अध्ययन गरिरहेका छात्रछात्राहरूको विवरण .....	७०
अनुसूची २ : व्यापार, व्यवसाय (निर्माण व्यवसायी समेत) सम्बन्धी विवरण.....	७८
अनुसूची ३ : मुक्त हलियाहरूको तथ्याङ्क .....	८६
अनुसूची ४ : दोगडाकेदार गाउँपालिकाको श्रोत नक्साहरू .....	९२



# दोगडाकेदार गाँउपालिका देउलेक, बैतडी को बस्तुगत विवरण २०७४/०७५

## [DogadaKedar Rural Municipality Profile -2074/75]

### १. गाँउपालिकाको परिचय

#### १.१ एतिहासिक पृष्ठभूमि

नेपालको संविधान २०७२ जारी भइसकेपछि देश संघिय गणतान्त्रीक मूलुकका रुपमा स्थापित हुन पुग्यो । नेपाललाई संघिय गणतान्त्रीक मूलुकका रुपमा स्थापित गर्ने एवं गणतान्त्रीक शासन व्यवस्थाको रुपमा नेपाल अधिराज्य लाई केन्द्र सरकार, ७ वटा प्रदेश सरकार र ७५३ वटा स्थानीय सरकारमा शासन व्यवस्था कायम गरीएको छ भने देशका ७७ जिल्लामा स्थानीय सरकार, प्रदेश सरकार एवं केन्द्रिय सरकार संग समन्वयकारी भुमिका निर्वाह गर्न जिल्ला समन्वय समिति रहने व्यवस्था गरीएको छ ।

बैतडी जिल्लालाई ४ नगरपालिका र ६ गाँउपालिका गरी १० वटा स्थानीय तहमा विभाजन गरीएको छ । दोगडाकेदार गाँउपालिका १० वटा स्थानीय तह मध्ये को १ तह हो । दोगडाकेदार गाँउपालिका पुनः संरचना हुनु पूर्व ७ वटा गाविस (रीम, सित्तड, न्वाली, श्रीकेदार, श्रीकोट, देउलेक र कटौजपानी) र दशरथचन्द्र नगरपालिकाको १३ नम्बर वडा को भुगोल मा विभाजित थियो । सो भुभागलाई समेटेर गाँउपालिका गठन भएको हो ।

#### १.२ नामाकरण

सुदूरपश्चिम प्रदेशमा रहेका ९ वटा जिल्लाहरु ८८ वटा स्थानीय तहहरुमा विभाजन गरिएका छन् । बैतडी जिल्लाका १० वटा स्थानीय तहहरु मध्ये दोगडाकेदार गाँउपालिका एक स्थानीय तहको प्रतिनिधित्व गर्दछ ।

संघिय पुनर्संरचना पश्चात गठित स्थानीय तहको नामाकरणका लागि प्रस्ताव गर्दा विभिन्न प्रस्तावहरु छलफलमा आए जसमा यस क्षेत्रलाई चिनिने पुरानो नाम ढिक क्षेत्र नामाकरणको प्रस्ताव समेत अगाडी सारिएको र त्यस्तै यस क्षेत्रमा केदारका विभिन्न पिठहरु विभिन्न नामले अवस्थित छन् । जस्तै : देउलेक केदार मुख्य धुराका रुपमा रहेको छ र यसले वडा नं. ४,५ र ७ को भुगोल समेटेको छ । रौलाकेदारको उत्तर पश्चिम क्षेत्र वडा नं. २ र ३ मा रहेको, त्यस्तै असमी केदार मल्ठीक २ मा रहेको, त्यस्तै संडगौं केदार वडा नं. ६, चमतडी, चौलानी किनारमा रहेको, सिद्धकेदार, वडा नं. ६ सित्तडमा, भिटाकेदार वडा नं. ३, खिरेगाउँमा, (गुफाकेदार) खोचलेकमा, देउलेक केदार वडा नं. ३, देउलेकमा अवस्थित रहकोले केदार धाम नामाकरणको प्रस्ताव समेत अगाडी सारिएको थियो ।

यस क्षेत्रमा केदारका पिठहरु बाहेक भूमिराज (भौनेली) देवताका पिठहरु समेत विभिन्न स्थानमा रहेका जस्तै : भौनेली मन्दिर खमतोला, बसाली, बजगाऊँ, लेक वडा नं. ४ मा, त्यस्तै डाड वडा नं. ३, त्यस्तै वडा नं. ५ र ७ मा अवस्थीती दोगडा धाम यस क्षेत्रकै पवित्र तिर्थका रुपमा रहेकोछ । जसमा दोडाकेदार गा.पा.ले ओगटेको क्षेत्र भन्दा पनि छिमेकी जिल्ला दार्चुला, दशरथचन्द्र नगरपालिका, बैतडी जिल्लाका अन्य स्थानहरु र छिमेकी देश भारतबाट समेत श्रद्धालुहरु यहाँ दर्शन गर्न आउछन् । यस दोगडा धामको प्रसिद्धिका लागि स्थानीय स्तरमा विभिन्न जनश्रुतिहरु रहेका छन् । यस दोगडा धामलाई देवताहरुको सभा बस्ने पवित्र स्थानका रुपमा लिन्छन भने कसैले भूमिराज देवताको राजधानीका रुपमा समेत वर्णित गरेका छन् । दोगडा शब्द दराडै भन्ने शब्द बाट बनेको यसको अर्थ संगसंगै बस्ने स्थान हो भन्ने बुझाउँछ । दोगडा धामलाई पवित्र तिर्थ स्थलका रुपमा लिने गरेको र यहाँ दर्शन गर्दा मनोकामना पूर्णहुने जनविश्वास रहेको छ । परापूर्व कालमा यहाँ आउने श्रद्धालु लाई दुध तलाउमा खिर समेत पाक्ने गरेको र तिर्थालुले भोजन गर्ने गरेको, त्यसका लागि खिर पाकेर थालमा राखेर आउने गरेको सो थाल खाना खाईसकेपछि सफा गरेर उक्त तलाउमा नै थाल फिर्ता राख्ने विधान रहेको तर कुनै दिन एक जना तीर्थ यात्रीले खिर खाए पछि थाललाई सफा नगरि जुठो थाल नै तलाउमा राखे पछि उक्त गल्लीले गर्दा खिर पाक्न छुटेको किम्बदन्ति रहेको छ । दुध पोखरी पुरीएर गएको त्यस स्थान लाई खिरखेत न्वालो भन्ने गरेको र हाल त्यस स्थानमा माटोले पुरिएर पानी मात्र आउने गरेको छ । यहाँको पुजा विधानमा पुजाका लागि निश्चित पुजारी, भण्डारे अन्य कर्मचारीको व्यवस्था नरहेको श्रद्धालुहरुले आफ्नो श्रद्धा र भाकल अनुसार सत्यनारायण कथा, सप्ताह यज्ञ, नवा: यज्ञ आदी पुजा गर्न स्थान छनौट गरी पुजा गर्ने गरेको स्थानीयको कथन छ ।

अन्तमा, नामाकरणको सन्दर्भमा चर्चा गर्दा यस गाँउपालिकाको नाम यस क्षेत्रका दुई मुख्य देवताको नाम बाट दोगडा र केदार को नाम बाट गाँउपालिका नामाकरण गर्न सहमत भए अनुसार नै यस को नामाकरण दोगडाकेदार राखिएको हो ।

#### १.३ अवस्थिति (सिमाना)

दोगडाकेदार गाँउपालिका बैतडीको सदरमुकाममा अवस्थित दशरथचन्द्र नगरपालिकाको उत्तर तिर अवस्थित छ । हाल गाँउपालिकामा ८ वटा वडाहरु छन् । यसको सिमानालाई हेर्दा, यसको पूर्वमा पूचौडी नगरपालिका वडा नं. ९ र १०, पश्चिममा चौलानी नदी पारि दार्चुलाको लेकम गाँउपालिका वडा नं. २ र दशरथचन्द्र नगरपालिका वडा नं. ६, उत्तरमा डिलासैनी गाँउपालिकाको वडा नं. ४, ५, ६ र ७ र दार्चुला लेकम गाँउपालिकाको वडा नं. १ र २, दक्षिणमा दशरथचन्द्र नगरपालिकाको वडा नं. ३ र सुर्नया गाँउपालिका वडा नं. १, २, ३ र ४ रहेका छन् ।

#### गाँउपालिका

केन्द्र

सिमाना

#### दोगडाकेदार

साविकको देउलेक गाविसको कार्यालय

पूर्वमा : पूचौडी नपा

उत्तर : डिलासैनी गा.पा. र लेकम

गा.पा. दार्चुला

पश्चिममा : दशरथचन्द्र नपा, लेकम गा.पा., दार्चुला

दक्षिण : दशरथचन्द्र नगरपालिका र सुर्नया गा.पा.

## १.४ क्षेत्रफल

दोगडाकेदार गाँउपालिका १२६.३८ वर्ग कि.मी. क्षेत्रमा फैलिएको छ ।

गाउँपालिका  
क्षेत्रफल

दोगडाकेदार  
१२६.३८ वर्ग कि.मि.

## २. भौगोलिक स्वरूप :

दोगडाकेदार गाँउपालिका देउलेक वैतडीको भौगोलिक स्वरूपको कुरा गर्दा नेपालको संविधान, २०७२ को भावना अनुरूप मुलुक संघीय गणतान्त्रिक संरचना अर्न्तगत देशको पश्चिमी भुगोल सुदुरपश्चिम (७ नं.) प्रदेश अर्न्तगत ९ वटा जिल्ला विगतको सेती महकाली अञ्चलको भुगोललाई समेटेर बनेको छ । ९ वटा जिल्लालाई ८८ वटा स्थानीय तहहरूमा विभाजन गरिएको छ । वैतडी जिल्लामा रहेका १० वटा स्थानीय तह मध्ये दोगडाकेदार गाँउपालिका १ स्थानीय तह हो । यस गाँउपालिकाको भौगोलिक अवस्थिति लाई हेर्नेहो भने यो वैतडी जिल्लाको सदरमुकाम अवस्थित दशरथचन्द्र नगरपालिकाको उत्तरी भुगोलमा रहेको छ । यस गाँउपालिका भरी अग्ला र होचा पर्वतमालाहरूले भरिपूर्ण रहेकोछ । अग्ला होचा पहाड लाई छिचोल्दै बग्ने खोलाहरू (गाड) ले पहाडका फेदमा वगरहरू बनाई मलिला र उर्वर खेतहरूका फाँटहरू अवस्थित छन् ।

पहाडको अधिकांश भू भाग वन जंगल र झाडीहरूले ढाकेको छ । यसको होचो भाग चौलानी नदीको वगर जडावर क्षेत्र पर्दछ भने उच्च शिखरमा देउलेक केदार धुरा, रौलाकेदार धुरा, छिना धुरा पर्दछन् । पहाडी भुभागहरूमा भिरालो र हलुका सम्म परेका क्षेत्रमा मानव बस्तीहरू बसेका छन् । बस्तीको सेरोफेरोको भुभागहरू खेती योग्य जमिनको रूपमा उपयोग गरीएको पाईन्छ । यो गाँउपालिका पूर्वमा रौलाकेदार धाम शिखर, उत्तरमा जमाडी गाढको वगर, दक्षिणमा भण्डारी गाड, कनसना गाड र पश्चिममा चौलानी नदीको वगरको बीचको भुगोल नै दोगडाकेदार गाँउपालिकाको भौगोलिक अवस्थिति हो ।

## ३. स्थानीय चाडपर्व तथा जात्रा र मेलाको विवरण

दोगडाकेदार गाँउपालिकामा बस्ने समुदायले मनाउने मुख्य चाडपर्व, जात्रा तथा मेलाहरूको विवरण निम्नानुसार रहेको छ ।

### क) चाडपर्व :

क्र. सं.	चाडपर्व	मनाइने महिना	तिथि	मनाउने जातजाति
१	विशु (नयाँ वर्ष)	वैसाख	वैसाख १ गते	सबै हिन्दु धर्म मान्नेहरू
२	रक्षाबन्धन तथा जनेउ पुर्णिमा	श्रावण	श्रावण शुक्ल पुर्णिमा	सबै हिन्दु धर्म मान्नेहरू
३	कृष्ण जन्माष्टमी	भाद्र	भाद्र कृष्ण अष्टमी	सबै हिन्दु धर्म मान्नेहरू
४	गौरा पर्व	भाद्र	गौरा पंचमी देखि अष्टमी सम्म	सबै हिन्दु धर्म मान्नेहरू
५	लख्या जात	भाद्र	गौरा पर्वको भोली पल्ट	सबै हिन्दु धर्म मान्नेहरू
६	दशैं	असोज	आश्विन शुक्ल दशैं	सबै हिन्दु धर्म मान्नेहरू
७	तिहार (लक्ष्मी पुजा र भाई टिका)	कार्तिक	कार्तिक आवाशयमा तथा शुक्ल दितिया	सबै हिन्दु धर्म मान्नेहरू
८	नरहरी संक्रान्ती	माघ	माघ १ गते	सबै हिन्दु धर्म मान्नेहरू
९	शिवरात्री	फाल्गुन	फाल्गुन चतुर्दशी	सबै हिन्दु धर्म मान्नेहरू
१०	राम नवमी	चैत्र	चैत्र शुक्ल नवमी	सबै हिन्दु धर्म मान्नेहरू
११	चैते दशैं	चैत्र	चैत्र शुक्ल दशमी	सबै हिन्दु धर्म मान्नेहरू

### ख) जात्रा :

क्र. सं.	जात्रा	मनाइने स्थान	मनाइने महिना	तिथि	मनाउने जातजाति
१	तेउरी जात	सलेना केदार	कार्तिक	शुक्ल एकादशी	सबै जातजातिहरू
२	दशमी जात	सलेना केदार	भाद्र	गौरा पछिको दशमी	सबै जातजातिहरू
३	मौलिंग जात	दोगडाकेदार गा.पा. वडा नं. ८ कालागाड	भाद्र, आश्विन, कार्तिक, माघ, चैत्र र वैसाख	एकादशी, पञ्चमी, अष्टमी, नवमी	सबै जातजातिहरू
४	चनैराज जात	दोगडाकेदार गा.पा. वडा नं. २, चनैराज	वैसाख, असोज र कार्तिक	शुक्ल सप्तमी, अष्टमी र पुर्णिमा	सबै जातजातिहरू
५	अस्मी केदार जात	दोगडाकेदार गा.पा. वडा नं. २, भौनेली गाड	असोज, चैत्र, कार्तिक, जेष्ठ र माघ	शुक्ल अष्टमी र एकादशी	सबै जातजातिहरू

६	ताका जात	महारुद्र मन्दिर, दोगडाकेदार वडा नं. १, सुरपाल मन्दिर वडा नं. २, बढिया, दोगडाकेदार वडा नं. ५, न्वली र देउलेक स्थित केदार मन्दिर	भाद्र र असौज	भाद्र अनन्त चतुर्दशी	सबै जातजातिहरु
७	देउलेक केदार जात	दोगडाकेदार ५, जिमकोट, गोबडा र काडाँ	आश्विन र कार्तिक	आश्विन अष्टमी, नवमी र कार्तिक शुक्ल अष्टमी	सबै जातजातिहरु
८	चैतेलो	ईष्टकुल देवताको मन्दिरमा	भाद्र नवमी देखि दशमी सम्म	नवमी र दशमी	सबै जातजातिहरु
९	भुमिराज जात	दोगडाकेदार वडा नं. १, भौनेली	असौज र कार्तिक	आश्विन शुक्ल दशमी	सबै जातजातिहरु
१०	खोदाईनाथ	दोगडाकेदार ८, कालागाड	आश्विन र चैत्र	पंचमी र अष्टमी	दलित जातिहरु
११	लटैनाथ	दोगडाकेदार ८, कालागाड	आश्विन	शुक्ल दशमी	दलित जातिहरु

#### ग) मेला :

क्र. सं.	मेला	मनाइने महिना	मनाइने स्थान	तिथि	मनाउने जातजाति
१	पन्ज्यूकी नयाँ मेला	चैत्र	मसानी, सूर्य पन्ज्यू तैरन्या मन्दिर चौलानी र जमाडीको दोभान	चैत्र राम नवमी	सबै जातजाति
२	पन्ज्यूकी नयाँ मेला	असौज	मसानी, सूर्य पन्ज्यू तैरन्या मन्दिर चौलानी र जमाडीको दोभान	असौज शुक्ल नवमी	सबै जातजाति
३	दिनमा लाग्ने मेला	भाद्र	केदारनाथ, सिद्धनाथ र भगवती मन्दिर	गौरा अष्टमीको चार दिन पछि	सबै जातजाति
४	भगवति रात्री मेला	कार्तिक	भगवति मन्दिर	कार्तिक शुक्ल पुर्णिमा	सबै जातजाति
५	सप्तमी रात्री मेला	असौज, चैत्र र वैसाख	लटैनाथ मन्दिर, भुमिराज मन्दिर	असौज शुक्ल सप्तमी	सबै जातजाति

श्रोत : दोगडाकेदार गाउँपालिका सर्वेक्षण २०७४

#### ४. पर्यटकीय स्थलहरुको विवरण

यस दोगडाकेदार गाउँपालिकामा धार्मिक तथा अन्य पर्यटकीय स्थलहरु रहेका छन् । यस गाउँपालिका भित्र रहेका स्थानहरुको पहिचान गरि उक्त क्षेत्रको विवरण तपशिल अनुसार प्रस्तुत गरिएको छ ।

##### महारुद्र मन्दिर, वडा नं. १, रीम

दोगडाकेदार गाउँपालिका १, रीम, घोडेधारमा अवस्थित महारुद्र मन्दिर यस ठीक रीम क्षेत्रका पञ्चदेवहरु मध्ये एक प्रमुख देवताका रुपमा पुजीत रहेका छन् । नागी मल्ल राजाले यस क्षेत्रमा भ्रमणका बेलामा महारुद्र देवताको शक्ति परीक्षण गरेको र शक्ति परिक्षण गर्दा महारुद्रमा शक्ति पाए पछि नागी मल्ल राजाले आफ्नो भ्रमणका बेलामा महारुद्र देवताको मन्दिरको निर्माण गरिएको किम्बदन्ती रहेको छ । मन्दिरको गर्भ भागमा ठूला ढुगाको शिलाहरुले निर्मित गरेको, लिंगको शिर भागमा छाल चढाएको र दियो बाल्ने स्थान समेत पौराणीक रहेको पाईएको छ । यस बाहेक मन्दिर परीषरमा रहेका अन्य संरचनाहरुले समेत यस मन्दिरको ऐतिहासिकता र पौराणिकताको पुष्टी गर्दछ । यस मन्दिरमा मासिक रुपमा नित्य पुजा अर्चना हुने गरेको छ । नित्य पुजा पाठका साथै महारुद्र देवताको मन्दिरमा मेलाहरु लाग्ने गरेका छन् । यस मन्दिरमा लाग्ने मुख्य मेला ताका हो । ताका भाद्र महिनाको अन्नत शुक्ल चर्तुदशिका दिन लाग्ने गर्दछ । यस भेगका सबै भक्तजनहरु मन्दिरमा महारुद्र देवताको दर्शन गर्न, पुजापाठ गर्न र आफ्नो ईच्छा अनुसारको फल प्राप्तीको लागी आउने र मेला हेर्न गर्दछन् ।

( यस दोगडाकेदार गाउँपालिका, वडा नं. १, मा मुख्य पाच वटा देवताहरु लटैनाथ, गलीनाथ, महारुद्र, कलालीगं र भुमिराज ) लाई पञ्चदेवका रुपमा पुजा आजा गर्ने गरेको पाईन्छ । )

##### भौनेली धुरा, दोगडाकेदार गाउँपालिका वडा नं. १, तोलबाटा

दोगडाकेदार गाउँपालिका वडा नं. १ को भौनेली धुरामा रहेका शिवरुपी देवतालाई नै भौनेली देवताको रुपमा मानिन्छ । भौनेली देवता कालान्तरमा दोगडाकेदार धामबाट उक्त भौनेली धुरामा गएर बसेको विश्वास गरिन्छ । यस देवताका मुख्य मडालको रुपमा भट्ट जाति रहेका छन् । यस देवताको पुजा गर्ने पुजारी, भण्डारे र धामी भट्ट जातिबाट हुने गरेको परम्परा छ । यो स्थान रिमको घोडेधार भन्दा पश्चिममा पर्दछ । यस मन्दिरमा नवरात्रीको समयमा विशेष पुजा लाग्दछ । नवरात्रीको समयमा भक्तजनहरु गएर नवरात्रीको उपासना गर्ने र आफुले चिताएको कुरा पाउनेमा विश्वास गर्दछन् । असौज महिनाको नवरात्रीमा दशमीको दिन मुख्य पुजा र जात्रा हुन्छ । यस जात्रामा डिलाशैनी, गोकुलेश्वर, दोगडाकेदार वडा नं.३ श्रीकोट, वडा नं. ७ देउलेक, वडा नं. १ रिम र अन्य यस क्षेत्रमा बसोवास गर्ने समुदायका मानिसहरु देवताको पुजामा जाने गर्दछन् ।

## भौनेली रानीभाल, दोगडाकेदार गाँउपालिका वडा नं. १, घोरडी

यो देवस्थल जंगलले घेरेको स्थानमा रहेको छ। भौनेली रानीभाल गुँफामा रहेका देवता हुन्। यसै गुँफामा नै भौनेली रानीभाल देवताको पुजा अर्चना गर्ने गरिन्छ। यस स्थानमा भुमिराज देवताको रानीको बास रहेकोले यी देवताको नाम भौनेली रानीभाल को रूपमा प्रसिद्ध भई आएको छ। यो स्थान दोगडाकेदार गाँउपालिका वडा नं. १ को घोडेधार वा गौरीधार देखि २५ देखि ६० मिटर पश्चिम पट्टी रहेको छ। यस देवस्थलमा असौज नवरात्री र चैत्र नवरात्रीको नवमी तिथीमा पुजा अर्चना गर्ने प्रचलन आईरहेको छ। भौनेली रानीभाल गुँफामा गएर पुजा अर्चना गर्दा मनले चिताउको पाईने जनश्रुति रहेको छ। यस देवताको मुख्य पुजारीको रूपमा सत्याल जोशी रहेका छन्। यस देवताको पुजाको लागी रिम क्षेत्रमा बसोबास गर्ने सम्पूर्ण जनसमुदायहरू व्यक्तिहरू भक्तिभावको साथ पुजा गर्न जाने गरेका छन्।

## रौलाकेदार धाम, वडा नं. २, रौला धुरा

रौलाकेदार देवताको बास यस दोगडाकेदार गाँउपालिका वडा नं. २ को पूर्व दक्षिणमा रहेको उच्च पहाडको टुप्पोमा अवस्थित रहेकोछ। रौलाकेदार धाम शिवको पूर्ण शक्ति पीठको रूपमा प्रख्यात रहेको छ। यसमा शिवका साथै दुर्गा र अन्य देवगणहरूको समेत पुजा गरिने गरिन्छ। यस शक्ति पीठको दर्शन गर्नका लागि विशेषगरी सूर्यया गाँउपालिका, दोगडाकेदार गाँउपालिका, शिगास गाँउपालिका, पुर्चौडी नगरपालिका र पाटन नगरपालिका बाट श्रद्धालु र भक्तजनहरू आउने गर्दछन्। यस धाममा प्रवेशका लागी पूर्वमा पुर्चौडी नगरपालिकाको विजयपुर, दक्षिणमा रौलेश्वरको मेलडुंग्रा, पश्चिममा दोगडाकेदार धर्मघर र उत्तरमा दोगडाकेदारको कटौजपानी, कफलकोट प्रवेश मार्गका रूपमा रहेका छन्। परापूर्वकालमा रौलाकेदारको पुजारीका रूपमा सित्तडी जोशीले पुजाआजा गर्ने गरेको इतिहास रहेकोछ। दोगडाकेदार वडा नं. २ मा रहेका महारा जातीलाई रौलाकेदारको ग्वालोको रूपमा समेत देवता धामीमा अवतरीत हुंदा बोलाउने गरेको किम्बदन्ती रहेकोछ। प्रत्येक वर्ष श्रावण सक्रान्तिमा यहाँ मेला लाग्छ। प्रायः बैतडीका सबै भेगबाट यहाँ दर्शनाभिलासीहरू दर्शन गर्न आउने गर्दछन्।

## चनैराज, वडा नं. २, चनखेतमाण्डौ

चनैराज देवताको मन्दिर दोगडाकेदार गाँउपालिका बैतडीको वडा नं. २ कटौजपानी चनखेतमाण्डौ सैनीमाण्डौमा अवस्थित रहेको छ। चनैराज शिव रूपी देवताको रूपमा मानिन्छन्। चनैराज देवताको उत्पत्तिको प्रसंगलाई हेर्दा आज भन्दा करिब ५ पुस्ता पहिले त्यहाँका बसोबास गर्ने कुर्वर जातीका गोठाला आफ्नो गाई भैसिलाई चराउनका लागी खेतमा लगेको बेला उक्त खेतमा भएको धानको सौ जातीको बोटलाई भैसैले नचर्दा उक्त बोटलाई किन भैसैले चरेन भनि खोजतलास गरि हेर्दा सामान्य अवस्था भएको र पछि गोठालोले उक्त बोटलाई खनेर निकाली हेर्दा बोटको तलतिर शिला भेटिएको र उक्त शिलामा बत्ति जेलेको पाईएको किमदन्ती रहेको छ। उक्त देवताको शिलाको तलतिर गुफा रहेको र गुफामा पानी बगीरहने साथै उक्त शिलामा हरियो सर्प पनि बसि राख्ने त्यहाँका पुजारी बताउनु हुन्छ। यस देवताको मुख्य पुजारीको रूपमा सित्तडी बाहुन रहेको र यस देवताको पुजा बैसाख पुर्णीमा, असौज सप्तमी र अष्टमी र कार्तिक पुर्णीमा लाग्ने गर्दछ। यस देवताको मुख्य मडालको रूपमा चलस्याल कुर्वर र भरडेको रूपमा ढिकगाँड कुर्वर रहेका छन्। यसका साथै यस क्षेत्रका सबै जातीहरूले यी देवतालाई मान्ने र पुजा गर्ने गर्दछन्।

## अस्मीकेदार, वडा नं. २, भौनेलीगाँउ

अस्मीकेदार देवता शिवरूपी देवता हुन्। अस्मीकेदार देवताको मन्दिर दोगडाकेदार गाँउपालिका बैतडी वडा नं. २ को भौनेली गाँउमा रहेको छ। यी देवताको मन्दिर तथा धार्मिक स्थलको पुरातत्व विभागमा दर्ता भई सकेको छ। यस देवताको मन्दिरमा जोशी जातीले पुजा लगाउने गर्दछन् भने यसका मडाल र भक्तहरूमा यस क्षेत्रमा बसोबास गर्ने जोशी, कुर्वर जाती रहेका छन्। देवताको कार्यकर्ताको रूपमा भरडे र धामीको जिम्मेवारी कुर्वर जातिले पाएका छन्। यस देवताको मन्दिरमा असौज, चैत्र, कार्तिक, जेष्ठ र माघमा पुजा लाग्ने गर्दछ। अष्टमी र एकादशी यस देवताको मुख्य तिथीको रूपमा रहेका छन्।

## दोगडा भुमिराज, दोगडाकेदार गाँउपालिका वडा नं. २, दोगडा

दोगडा भुमिराज शिवरूपी देवता हुन्। दोगडा भुमिराजमा अरु देवाहरूको जस्तो पुजा लाग्दैन। यी देवता रहेको स्थानमा ठूलो शमशान घाट रहेको छ। यस स्थानमा शव दाह गरिन्छ। मसानी देवताको रूपमा यस स्थानलाई मानिन्छ। यस देवताका पुजारी गौरी दत्त जोशी रहेका छन्। दोगडा भुमिराज देवताको पुजा मंगलबार र शनिवारका दिन गरिन्छ। यस देवतामा हुने पुजा भनेको बली पुजा हो। यस देवतामा अरु देवताको जस्तै बोकाको बलि पुजा गरिन्छ भने यसका साथै यी देवतामा छेली बली पुजा पनि गरिन्छ। विशेष शक्ति भएको देवताको रूपमा दोगडा भुमिराजलाई मान्ने गरिन्छ।

## सुरपाल देवता, दोगडाकेदार गाँउपालिका वडा नं. २, बढीया

सुरपाल देवता दोगडाकेदार गाँउपालिका बैतडीको वडा नं. २ बढीया कटौजपानीमा रहेका छन्। सुरपाल देवताको आज भन्दा करिब १५ शताब्दी तिर स्थापना भएको थियो। यस देवताको स्थापना सम्बन्धमा १५ सताब्दी अगाडी गडवालबाट आएका ब्राह्मण जातिले आफ्नो साथमा ल्याएको शालिग्राम संगै त्यहाँबाट देवता आएको भन्ने विश्वास छ। ब्राह्मणले आफु संग रहेको शालीग्रामलाई सधै पुजा गर्ने गर्दथे। पछि गएर उक्त ब्राह्मणलाई सपनामा देवताको दर्शन दिएर म सुरपाल देवता हु तपाईंले मेरो पुजा गर भने पछि उक्त स्थानमा देवताको स्थापना गरि भट्ट जातिले पुजा गर्न सुरु गरेको थियो। सुरपाल देवता शिवरूपी देवताको रूपमा पुजित छन्। रौलाकेदार देवताको सबै भन्दा नजिक र सहोदर देवताको रूपमा सुरपाल देवताको पुजा गरिन्छ। यस देवताको मुख्य पुजारीको रूपमा भट्ट र अन्य मडालहरूमा महारा, कुर्वर, भाट जातिहरू रहेका छन्।

## भिटा केदारनाथ, वडा नं. ३, खिरेगाउं

भिटाकेदार दोगडाकेदार ०३, को खिरेगाऊमा अवस्थित रहेकोछ। भिटाकेदार शिव शक्ति पीठको रूपमा रहेको छ। यो शक्ति पीठ भिटाकेदार गुफामा रहेको छ र गुफामा रहेको हुनाले यसलाई भिटाकेदार गुफा भनेर पनि चिनिने गरिन्छ। यस ठाउँमा केदारको बास भए पश्चात यस स्थानमा बसोबास गर्ने स्थानियहरूले पुजा आजा गर्ने गरेको भेटिन्छ। भिटाकेदार यस स्थानमा बसोबास गर्ने नौ थरी वासीन्दाहरूका आराध्य देवताका रूपमा पुजित हुदै आएका छन्। भिटाकेदार देवताको पुजारीमा भौनाकोटी जोशी, भण्डारको काम गोयला विष्ट र धामीको रूपमा धामी जातिबाट छनौट गरीने गरेको र

मडालमा स्थानीय भेगमा बसोबास गर्ने सबैथरी रहेको भेटिन्छ । यहाँ केदार नाथको बास अति सुन्दर गुफामा रहेको छ । केदार देवता रहेको गुफा भिरमा अवस्थित रहेको छ । भिरमा रहेको गुफामा केदार नाथको बास रहेकोले यहाँ अवस्थित केदारनाथलाई भिटाकेदारका नामले पुकार गर्ने गरेको स्थानियको भनाई छ ।

### **खोचलेक केदार (गुफाकेदार), दोगडाकेदार गा.पा. वडा नं. ३, खोचलेक**

दोगडाकेदार गाँउपालिकाको वडा नं. ३, खोचलेक बजार देखि लगभग १०० देखि १५० मिटर माथी गुफामा अवस्थित देव स्थललाई खोचलेक केदार ( गुफाकेदार) नामले चिन्ने गरिन्छ । यस स्थानमा केदारनाथको रूपमा भगवान शिवको बास रहेको मानिन्छ । यस स्थानमा रहेका केदारनाथलाई भगवान शिवको रूपमा आराधना र पुजा गर्ने गरेको भेटिन्छ । यस गुफाकेदारको पुजारीमा भौनाकोटी जोशी, भण्डारेमा भण्डारीहरु र मडालमा यो क्षेत्रमा बसोबास गर्ने प्रत्येक जातजातीका ब्यक्तिहरु रहेका छन् । यस भेगमा बस्ने ब्यक्तिहरुले गुफाकेदारलाई आराध्य देवताका रूपमा पुजापाठ गर्ने गरेका छन् । यस गुफाकेदारमा वर्षमा २ पटक जात्राहुने गरेको र स्थानियवासीहरुले पुजा आराधना गर्ने गरेका छन् । जात्रामा यस भेगमा सम्पूर्ण जाताजातीहरुको वाक्लो उपस्थिती रहने गरेको छ ।

### **बलैराज , वडा नं.३, सुनखोला**

दोगडाकेदार गाँउपालिका वडा नं. ३, सुनखोलामा बलैराज स्वामीको मन्दिर रहेको छ । यस मन्दिरमा पुजारी भौनाकोटी जोशी, भण्डारे बुरकेली जोशी रहने गरेको परम्परा रहेको छ । यसका मडालहरुमा मुख्य रूपमा जोशीहरु नै रहेका छन् ।

### **भुमीराज मन्दिर, वडा नं. ४, खम्तोला**

दोगडाकेदार गाँउपालिका वडा नं. ४, खम्तोलामा भुमीराज (भौनेली) देवताको मन्दिर रहेको छ । भुमीराज मन्दिरका मडालहरुमा विशेष गरेर यस भेगका ओली भट्ट थरका मानिसहरु आफ्नो ईष्टकुल देवताका रूपमा पुजाआजा गर्ने गर्दछन् । यस मन्दिरको मुख्य पुजारीको रूपमा भट्ट थरका बाह्रमणहरु पुजागर्ने गर्दछन् । यस मन्दिरमा भाद्र महिनामा मनाईने हिन्दुहरुको मुख्य चाडपर्व गौराको मेला र अन्य जात्रापर्व समेत लाग्ने गर्दछन् ।

### **देउलेक केदार , वडा नं. ४, ५, ७**

बैतडी जिल्लाको उत्तरतिर अवस्थित दोगडाकेदार गाँउपालिकाको वडा नं. ७, देऊलेकको उच्च शिखरमा अवस्थित केदार मन्दिर (गुफा) नै देउलेक केदारको शिखर हो । यो स्थान अति पवित्र केदार धामका रूपमा ईतिहासमा वर्णित छ । यो स्थान घना जंगलका मध्यमा रहेको उच्च स्थानमा रहेको, जो वर्षभरी नै हराभरा र अति मनोरम छटाले शुशोभित हुन्छ । हिउँदको महिनामा यो शिखर हिउको चुनरीले ढाकेको हुन्छ । देऊलेक केदारको महिमाका बारेमा रोचक घटनाले भरिएको ऐतिहासिक किम्बदन्ती रहेको छ ।

ऐतिहासिक काल खण्डमा देऊलेक केदार बाबा दोगडाकेदार गाँउपालिकाको वडा नं. ४ स्थित चौगाऊको गैरीगाऊमा विराजमान गर्दथे । कालान्तरमा चौगाऊ मानव वस्ती बढ्दै गए पछि दैनिक क्रियाकलाप र जीवनचर्याका कारण असान्त हुँदै गयो । मानवले आफ्नो दैनिक जीवनचर्याका लागि खेतीगर्न थाल्यो, गोरु जोतन थाल्यो । गोरु जोत्दा आउने आवाज र मानव जीवनमा घटने घटना जन्म, मृत्यु हुदाँ खुशी को क्षण दुःखको क्षणमा हुने चित्कारले यो स्थान असान्त हुँदै गयो । केदार बाबा एकान्तवासका लागि त्यस स्थानको खोजीका लागि गैरीगाऊ आफ्नो निवास स्थान लाई छोडी हिडे । यसरी हिडदै जादाँ जुन जुन स्थानमा केदारबाबाले विश्राम गरेका थिए ती स्थानहरुमा केदारका पिठहरु उत्पती भए यसरी हिडदै जादाँ हालको शिखर नजिक लेक भन्ने स्थानमा गुफामा निवास गरी सके पछि त्यस भन्दा पनि उच्च स्थानमा जाने मन भए पछि त्यहा छोडना साथ गुफाहरु उल्टो भएको अहिले समेत देख्न पाईन्छ । हालको देउलेक धुराको गुफा नै उच्च स्थानमा रहेको र एकान्त हुने मनन गरी त्यसै स्थानलाई आफ्नो निवास स्थान तय गरी यसै शिखरमा देउलेक केदारका नामले विराजमान भएको किम्बदन्तीमा वर्णित रहेको छ ।

ऐतिहासिक कालखण्डमा त्यस गुफामा देउलेक केदार विराजमान भए पश्चात त्यसको वरपर केही तल्लो स्थानमा मानव वस्ती बस्न थाल्यो । त्यहाँ बस्ने मानिसले पनि आफ्नो दैनिक चर्याका लागि कृषि पेशा अपनाए, गाई भैसी पाल्न थाले । गोठालाहरुले ती गाई भैसी लाई चराउनका लागि त्यहि जंगलमा ल्याउन थाले । ती गोठालाहरु मध्ये एक जनाको गाई चर्दाचर्दै आफ्नो पेटभरी सकेपछि त्यहि गुफामा रहेको ज्योतिर लिंगमा गएर दुहिन थाल्यो । घरमा गएपछि दुध नदिन थाले पछि गाईको मालिकले दुध कहाँ जान थाल्यो, कस्ले चोर्न थाल्यो वा जंगलमै कसैले दोहेर खान थाल्यो भनि ग्वालालाई पिटन थाले । यसरी दिनहु पिटन थाले पछि गाईले दुध किन दिदैन, कहाँ हाल्छ भनि चियो बस्ने निर्णय गरचो । यसरी चियाउंदा गाई चर्दै गएर एउटा गुफा भित्र पसी आफै दुहिन थालेको देखेछ । दुधखाने त यहाँ रहेछ । यसको लागि मैले पिटाई खाने भनेर रीसले चुर भएर लिंगमा हान्दा लिंग बाट रगत बग्न थालेछ । यसरी लिंग बाट रगत बगेको देख्ना साथ ग्वालो दगुरेर घरमा गई सम्पूर्ण कुरा घरमा सुनाएछ, त्यस्तो घटनाका बारेमा सुन्ने वितिकके घरवालाले त्यस ठाउँमा भगवान छन् भनी तामाको भाडो लगेर ढाके र त्यस ठाउँमा दियो जलाई नित्य पुजा अर्चना गर्न थाले । आज भोली यहाँ मन्दिरमा वर्षभरी नै विभिन्न तिथीमा पुजा लाग्ने र भक्तजनहरु टाढा टाढा बाट दर्शन गर्न पुग्दछन् । केदार बाबा यस शिखरमा बास गरे पश्चात देऊलेक केदारका नामले प्रसिद्ध छन् भन्ने जनश्रुति रहेको पाइन्छ ।

देउलेक धाम जाने तिर्थ यात्रीहरुका लागि खोचलेक बाट चडेपानी हुँदै देउलेक मन्दिर जान सकिन्छ भने पश्चिम बाट बसाली, सिल्लेक वा न्वाली बाट समेत दऊलेक धाम पुग्न सकिन्छ । अहिले आएर खोचलेक र बनकाणा बाट देऊलेक धाम सम्म जाने सडक समेत निर्माणाधीन अवस्थामा रहेको छ ।

### **दोगडा धाम वडा नं. ५, ७**

दोगडा धाम यस क्षेत्रकै पवित्र तिर्थका रूपमा रहेकोछ । यसको अवस्थिती दोगडाकेदार गापाको वडा नं. ५ र ७ मा रहेको छ । यहाँ दागेडाकेदार गा.पा.ले ओगटेको क्षेत्र लगायत छिमेकी जिल्ला दाचुला, दशरथचन्द नगरपालिका, बैतडी जिल्लाका अन्य स्थानहरु र छिमेकी देश भारत बाट समेत श्रद्धालुहरु यहाँ दर्शन गर्न आउछन् । यस दोगडा धामको प्रसिद्धिका लागि स्थानिय स्तरमा विभिन्न जनश्रुतिहरु रहेका छन् । यस दोगडा धाम लाई देवताहरुको सभा बस्ने पवित्र स्थानका रूपमा लिईन्छ भने कसैले भुमीराज देवताको राजधानीका रूपमा समेत वर्णित गर्ने गरेको पाइन्छ । दोगडा शब्द दगडै भन्ने शब्द बाट बनेको हो । यसको अर्थ संगसंगै बस्ने स्थान हो भन्ने बुझाउंछ । दोगडा धामलाई पवित्र तीर्थस्थलका रूपमा लिने गरेको र यहाँ

दर्शन गर्दा मनोकामना पूर्ण हुने जनविश्वास रहेको छ। परापूर्व कालमा यहां आउने श्रद्धालु लाई दुधतलाउमा खिर समेत पाक्ने गरेको र तीर्थालुले भोजन गर्ने गरेको यहाँका स्थानीय बासिन्दा तथा यस देवताका कार्यकता बताउछन्। दोगडाधामको नजिकमा रहेको तलाउमा यस क्षेत्रमा आउने तिर्थालुका लागि खिर पाकेर थालमा राखेर आउने गरेको सो थाल खाना खाई सकेपछि सफा गरेर उक्त तलाउमा नै थाल फिर्ता राख्ने विधान रहेकोमा तर कुनै दिन एक जना तीर्थयात्रीले खिर खाएर जुठो थाल तलाउमा राखे पछि उक्त गल्लीले गर्दा खिर पाक्न छुटेको किम्बदन्ति रहेको छ। दुध पोखरी पुरीएर गएको त्यस स्थान लाई खिरखेत न्वालो भन्ने गरेको र हाल त्यस स्थानमा माटोले पुरीएर पछि पानी मात्र निस्कने गरेको छ। यस ठाउँमा देवताको तोकिएको पण्डा, भण्डारे र धामी जस्ता कर्मचारीको व्यवस्था नभएको र पुजा गर्न पुरै जंगलको स्थानलाई स्वीकार गरेको पाईन्छ।

दोगडाधाम जाने तिर्थालुहरूका लागि वडा नं. ५ को विटकम बाट पैदल यात्रा गरी यस स्थान सम्म पुग्ने बाटो रहेको छ। यस मार्गबाट हिडेर जादा करिब १ घण्टा पैदल हिडनु पर्दछ भने यसका साथै खोचलेकबाट रिखाली, चिउरी हुँदै पनि यस तिर्थ स्थलमा पुग्न सकिन्छ। यस मार्गबाट जादा करिब २ घण्टा जती ओरालो हिडेर उक्त तिर्थ स्थलमा पुग्न सकिन्छ। अहिले उक्त तिर्थ स्थल सम्म जानका लागि गाँउपालिकाले सडक निर्माण र बाटो निर्माणको कार्य अगाडी बढाएको छ। सडक तथा बाटो निर्माण कार्य सम्पन्न भईसकेपछि दर्शनार्थीहरूलाई उक्त धार्मिक स्थलमा जानको लागि यातायातको सुविधा हुनेछ र यात्रा सजिलोको साथै कम समय लाग्ने हुनेछ।

#### छीना धाम/कोट, वडा नं. ८

दोगडाकेदारको ८, मा अवस्थित छिना धुरा यस क्षेत्रकै उच्च स्थान हो। यो समुद्री सतहबाट १८९८६ फिट उचाईमा रहेको छ। यस धुराको क्षेत्रफल २०३.२५ हेक्टर रहेको छ। धुराको उत्तर तिर जंगल र दक्षिण तिर खुल्ला भूभाग रहेको छ। यस स्थानबाट बैतडी, दार्चुला र बझांग जिल्लाका उच्च शिखर तथा अन्य स्थानहरूको अवलोकन गर्न सकिन्छ। यस स्थानमा विहान सबै भन्दा पहिले सूर्य उदय हुने र साँझ सबै भन्दा पछाडी सूर्यास्त हुने गर्दछ। यस धुराबाट सूर्योदय र सूर्यास्तको भरपुर दृश्यावलोकनका लागि अति उत्तम स्थान रहेको मानिएको छ। परापूर्वकालमा रौलाकेदार यसै धुरामा रहेका र पछि यो स्थानमा असुरक्षित महसुस गरेर हालको रौलाकेदारको धुरामा उत्पत्ती भएको समेत किम्बदन्ति रहेको छ। रौलाकेदार रौलेश्वर धुरामा गए पछि उक्त छीना धुरामा पनेरु राजाहरूले कोट बनाई केही समय राज्य गरेको किम्बदन्ती रहेको छ। हाल समेत त्यस स्थानमा विगतको निर्माण गरेको संरचनाको अवशेष रहेको छ। राजाको कोट उच्च स्थानमा रहेकोले सुरक्षाको दृष्टिकोणले उत्तम स्थान मान्न सकिन्छ। यसका साथै यो स्थान यस क्षेत्रको सबै भन्दा उच्चो भएकाले यस क्षेत्रको अवलोकनका लागि पनि उत्तम रहेको छ। यस स्थानबाट उत्तर तर्फका अति सुन्दर र रमणीय हिमशृंखलाहरूको अवलोकन गर्न सकिन्छ। यस स्थानबाट बैतडी, दार्चुला र बझांग का उच्च शिखरहरूको दृश्यावलोकन गर्न सकिन्छ भने यसका साथै उक्त धुरा बाट विश्वकै उच्च हिमाल सगरमाथा, अपि, सैपाल लगायतका हिमालहरूको दृष्यावलोकन पनि गर्न सकिन्छ। छिना धुरा रौलाकेदार धामको उत्तरतिर अवस्थित रहेको पहाडको टुप्पोमा रहेको छ। हाल यस धुरामा मन्दिरको निर्माण गरिएको छ। मन्दिरमा जाने दर्शनार्थीहरूलाई बास बस्नका लागि २ वटा लव र कुश नामका आश्रमहरूको निर्माण गरिएको छ। हाल यस धुरामा रहेको आश्रममा बसि छिना बाबा (गोविन्द गिरी १०८) ले तपश्या गरी रहेका छन्। यो धार्मिक स्थल पुरातत्व विभागमा समेत दर्ता गरि सकेको छ।

#### मौलीगं मन्दिर, वडा नं. ८, दोगडाकेदार गाउपालिका, बैतडी

दोगडाकेदार गाँउपालिका वडा नं. ८, कालागाउँमा मौलीगं मन्दिर अवस्थित छ। स्थानियहरु यस मन्दिर लाई मौभेरी माणौका नामले समेत पुकार्ने गर्दछन्। यो मन्दिर रहेको स्थानमा तलाउ रहेको छ। तलाउको नाम नै मौभेरी हो। यस तलाउमा २१ ओटा धाराहरु रहेका छन्। तलाउमा मौभेरी नदि संग जोडिएको छ। यस तलाउको लम्वाई ३० मिटर, चौडाई १४ मिटर र गहिराई १० मिटर रहेको छ। यस तलाउको विशेष विशेषता रहेको छ। यस मार्गबाट यात्रा गर्ने यात्रुहरूको लागि मन्दिर नजिक रहेको तलाउबाट खाना पकाउनका लागि यात्रुहरूको संख्याको आधारमा भाडा बर्तनहरु आउने र यात्रुले खाना पकाई खाई सकेपछि उक्त भाडा बर्तनहरूलाई सफा गरि उक्त तलाउमा फिर्ता गरि दिनु पर्ने नियम रहेको थियो। उक्त नियमानुसार आज भन्दा १०, १२ पुस्ता अगाडीबाट यो प्रकृया नियमित रुपमा चल्दै आएको र बिचमा आएर उक्त स्थानमा बसोबास गर्ने देवताले दिएका ती भाडाहरु यात्रुहरूले प्रयोग गरि फिर्ता गर्ने समयमा सफा नगरि जुठा भाडाहरूलाई उक्त तलाउमा राखे पछि सो प्रकृया समाप्त भएको त्यहाँका उक्त देवताका कारिन्दाहरु बताउछन्।

यस मन्दिरमा शिव र ब्रह्म शक्तिको पुजा अर्चना गर्ने गरिन्छ। यस देवताका मुख्य कारिन्दा तथा मडालहरूमा बिजयपुर, कटौजपानी र तल्लादेहिका नागरिकहरु रहेका छन्। यस शक्ति पीठमा भाद्रमा एकादशी, आश्विनमा पंचमी देखि अष्टमी, कार्तिकमा पंचमी देखि अष्टमी, माघमा नवमी देखि एकादशी र बैसाख १ गतेका दिन विशेष पुजा लाग्ने गर्दछ। यस मन्दिरमा पुजाको बेलामा यस देवताका विभिन्न गणहरूकालागी बोकाको बलि समेत गर्ने गरेको छ। माघमा लाग्ने पुजालाई स्वा जात भनेर चिन्ने गरिन्छ भने यस मन्दिरको मुख्य पुजारीमा जोशी जाती रहेका छन्।

माथी उल्लेख गरे बाहेकका अन्य धार्मिक तिर्थस्थलहरुको विवरण तलको तालिका प्रस्तुत गरिएको छ।

क्र.सं.	पर्यटकीय तथा धार्मिक स्थलहरुको नाम	वडा नं.	स्थलको महत्व	कैफियत
१	रानी भाल, घोरडी	१	धार्मिक महत्व	
२	कलालिगं, भण्डारी गाउँ	१	धार्मिक महत्व	
३	लटीनाथ, भण्डारी गाउँ	१	धार्मिक महत्व	
४	समैजी, जमाडी किनार	१	धार्मिक महत्व	
५	गलीनाथ, वण्डा	१	धार्मिक महत्व	
६	वेताल, गोरगं	१	धार्मिक महत्व	
७	लटीनाथ, गैरीगाउँ, गोरगं	१	धार्मिक महत्व	
८	ओखलदेव भर्ना	१	धार्मिक एवं पर्यटकीय महत्व	
९	लटीनाथ मन्दिर, केरडा	१	धार्मिक महत्व	
१०	भगवती मन्दिर, दमलेक	१	धार्मिक महत्व	
११	लटीनाथ मन्दिर, आड	१	धार्मिक महत्व	
१२	गलीनाथ मन्दिर, मल्लाडरम	१	धार्मिक महत्व	



१३	गलीनाथ मन्दिर, तल्लाडरम	१	धार्मिक महत्व	
१४	भूमिराज मन्दिर, किमतोला	१	धार्मिक महत्व	
१५	भूमिराज मन्दिर, भौनेली धुरा, तोलवाटा	१	धार्मिक एवं पर्यटकीय महत्व	
१६	लटीनाथ मन्दिर भुल्योडा	१	धार्मिक महत्व	
१७	भूमिराज मन्दिर, नेटा	१	धार्मिक महत्व	
१८	महारुद्र मन्दिर, कन्युरा, घोडेधार	१	धार्मिक एवं पर्यटकीय महत्व	
१९	लटीनाथ मन्दिर, देनौला कन्युरा	१	धार्मिक महत्व	
नोट : दोगडाकेदार गाँउपालिका वडा नं. १ रिम क्षेत्रमा मुख्य रूपमा पुजित हुने देवताहरूमा महारुद्र, भूमिराज, कलालिंग, लटिनाथ र गलिनाथ रहेका छन् । यी देवताहरूलाई पञ्चदेवका नामले मुख्य पाँच ओटा देवताको रूपमा पुजा गरिने गरिन्छ ।				
२०	रौलेश्वर केदार धाम	२	धार्मिक, सांस्कृतिक, पर्यटकीय महत्व	शिखरको पश्चिम भाग यस क्षेत्रका लागि मूल द्वारको रूपमा रहेको छ ।
२१	सूरपाल मन्दिर, वढीयाँ	२	धार्मिक, सांस्कृतिक महत्व	
२२	दोगडा भूमिराज	२	धार्मिक, सांस्कृतिक महत्व	
२३	चनैराज मन्दिर	२	धार्मिक, सांस्कृतिक	
२४	जगन्नाथ मन्दिर, सिल्ल	३	धार्मिक महत्व	
२५	रणशैनी भगवती सिल्ल	३	धार्मिक महत्व	
२६	हंसकर, सिल्ल	३	धार्मिक महत्व	
२७	बालो भवानी, सिल्ल	३	धार्मिक महत्व	
२८	भानादेव ठाकुर, सिल्ल	३	धार्मिक महत्व	
२९	लाटो देवता, सिल्ल	३	धार्मिक महत्व	
३०	भूमिराज, डाड	३	धार्मिक महत्व	
३१	बामुनी आमा, डाड	३	धार्मिक महत्व	
३२	भौनेली, डाड	३	धार्मिक महत्व	
३३	भिटाकेदार, खिरेगाउँ	३	धार्मिक महत्व	
३४	इण्कोट,	३	ऐतिहासिक पर्यटन	
३५	भौनेली, मलभुले	३	धार्मिक महत्व	
३६	ईण्कोट, (चन्द्र राजाको कोट)	३	धार्मिक, ऐतिहासिक महत्व	
३७	भौनेली भाटा गाउ	३	धार्मिक महत्व	
३८	भिटाकेदार रानी फाडी	३	धार्मिक महत्व	
३९	जडाकोट	३	धार्मिक महत्व	
४०	संग्रौ केदार	३	धार्मिक महत्व	
४१	खोचलेक केदार	३	धार्मिक, पर्यटकीय महत्व	
४२	खोचलेक केदार रानी फाडी	३	धार्मिक, महत्व	
४३	कैलपाल, वेन्ना, आरीगाऊ	३	धार्मिक महत्व	
४४	लटैजनाथ, भुईसेकोडा	३	धार्मिक महत्व	
४५	लटैनाथ, कपडेखोला	३	धार्मिक महत्व	
४६	खोदाई	३	धार्मिक महत्व	
४७	बामुनी आमा	३	धार्मिक महत्व	
४८	गोदमवरी (मसानी रूप)	३	धार्मिक महत्व	
४९	केदार नाथ सिल्लेगडा	३	धार्मिक महत्व	
५०	चनैराज, चमतोला	३	धार्मिक महत्व	
५१	कैलपाल (शिवनाथी कलौनी)	३	धार्मिक महत्व	
५२	जसलीगं, कपडा	३	धार्मिक महत्व	
५३	भौनेली, सिमोडा, कलौना	३	धार्मिक महत्व	
५४	भूमिराज (भौनेली) बजगाउँ	३	धार्मिक महत्व	
५५	देउलेक केदार मन्दिर, गैरीगाऊ, चौगाउँ	४	धार्मिक, पर्यटकीय महत्व	
५६	देउलेक केदार मन्दिर, सौगाउ	४	धार्मिक महत्व	
५७	भूमिराज (भौनेली) खमतोला	४	धार्मिक महत्व	
५८	हुनैनाथ मन्दिर, बसाली	४	धार्मिक महत्व	
५९	भौनेली मन्दिर, बसाली	४	धार्मिक महत्व	
६०	देउलेक केदार खलो, बसाली	४	धार्मिक, पर्यटकीय महत्व	
६१	भूमिराज (भौनेली), लेक	४	धार्मिक महत्व	
६२	हुनैनाथ (हंसकर), कपीन्ना	४	धार्मिक महत्व	
६३	बटैराज, (बटुले) भण्डारी गाड	४	धार्मिक महत्व	
६४	उमैराज, उमतडी, डिकरा		धार्मिक महत्व	
६५	कालारौ, डीकरा	४	धार्मिक महत्व	
६६	बेताल, जाजर	४	धार्मिक महत्व	

६७	मसानी मन्दिर, बटुलीगाड	४	धार्मिक महत्व	
६८	सतसंगले	४	धार्मिक महत्व	
६९	गोरील बालो	४	धार्मिक महत्व	
७०	खोदाई, खमतोला	४	धार्मिक महत्व	
७१	लाटो, खमतोला	४	धार्मिक महत्व	
७२	जेठी बृहारीको धुरो	४	धार्मिक महत्व	
७३	लटीनाथ मन्दिर, लेक, देउना	४	धार्मिक महत्व	
७४	कैलपाल मन्दिर, पिपलकोट	४	धार्मिक महत्व	
७५	लटैनाथ मन्दिर, पिपलकोट	४	धार्मिक महत्व	
७६	नारीशामा मन्दिर, पिपलकोट	४	धार्मिक महत्व	
७७	भुमिराज मन्दिर, चौण	४	धार्मिक महत्व	
७८	ब्रह्मचारी मन्दिर, चौगाऊ	४	धार्मिक महत्व	
७९	भुमिराज मन्दिर, चौगाऊ	४	धार्मिक महत्व	
८०	कैलपाल मन्दिर, लटक्वाली	४	धार्मिक महत्व	
८१	कैलपाल मन्दिर, दुगंरा	४	धार्मिक महत्व	
८२	जडावगड,	४	पर्यटकीय सम्भावना	
८३	चौलानी बगर			
८४	देउलेक केदार खलो, न्वाली	५	धार्मिक महत्व	
८५	दोगडाधाम, दोगडा पातल	५	धार्मिक महत्व	
८६	दोगडा धाम	५	धार्मिक महत्व	
८७	सलेना केदार, सित्तड	६	धार्मिक महत्व	
८८	मसानी, सूर्य पञ्च्यु, तरैन्या मन्दिर चौलानी र जमाडीको दोभान, सित्तड	६	धार्मिक महत्व	
८९	सिद्धनाथ मन्दिर, मल्ला ढोल, सित्तड	६	धार्मिक महत्व	
९०	केदार नाथ, सिद्धनाथ, भगवती मन्दिर, सित्तड	६	धार्मिक महत्व	
९१	भगवती मन्दिर, सित्तड	६	धार्मिक महत्व	
९२	लटीनाथ मन्दिर, गौकुरा	६	धार्मिक महत्व	
९३	ऐतिहासिक पनेरु कोट, सित्तड	६	धार्मिक महत्व	
९४	घुघुती कोट, सित्तड	६	धार्मिक महत्व	
९५	बलेराज मन्दिर	६	धार्मिक महत्व	
९६	केदार नाथ, भुमिराज मन्दिर, गोयलागाउं	६	धार्मिक महत्व	
९७	चनैराज, खोदाई नाथ, सलेना, भुलगाउ	६	धार्मिक महत्व	
९८	लटीनाथ मन्दिर, चमतडी	६	धार्मिक महत्व	
९९	पनेरु कोट	६	ऐतिहासिक पर्यटन	
१००	बामुनी आमा	७	धार्मिक पर्यटन	
१०१	मौलीगं मन्दिर	८	धार्मिक महत्व	
१०२	छिना धुरा	८	धार्मिक, ऐतिहासिक, पर्यटकीय महत्व	

श्रोत : दोगडाकेदार गाँउपालिका सर्वेक्षण, २०७५

#### ५. वर्तमान भू-उपयोग सम्बन्धी विवरण

दोगडाकेदार गाँउपालिका बैतडीको क्षेत्र भित्र रहेको सम्पूर्ण भूभागको विवरणका लागि नापि कार्यालय बैतडी बाट प्राप्त तथ्यांकको आधारमा उल्लेख गरिएको छ । प्रस्तुत तथ्यांकलाई साविकको गाउ विकास समिति र वर्तमान संरचना अनुसार राखिएको छ ।

क्र.सं.	हालको वडा नं.	साविक गा.वि.स.	सरकारी जग्गा (व.मि.)	सार्वजनिक जग्गा (व.मि.)	जंलग (व.मि.)	जम्मा क्षेत्रफल (व.मि.)	कैफियत
१	१	रीम	३३४५४१०	३३४६५०	५९८५३९५	९६६५४५५	
२	३	श्रीकोट	६३३४१५	१३२७२३०	२४२४८९०	४३८५५३५	
३	४	जगन्नाथ (५ देखि ९)	४६३८९५	६०५५००	१२८६५६५	२३५५९६०	
४	४	श्रीकेदार	५०६१८५	५५४४७०	१०६०६५	२२२४१८५	
५	५	न्वाली	३०३७७२५	१२५४७१०	२३२३६३५	६६१६०७०	
६	२, ६	सित्तड	२८०६२८५	३८४६५०	७९४०४४०	१११३१३७५	
७	७	देउलेक	५८१८५५	९८९४२५	६३१९८०	२२०३२६०	
८	२, ८	कटौजपानी	३०५९१८०	१५३३१००	१३२००५३५	१७७९२८१५	
<b>जम्मा</b>			<b>१४४३३९५०</b>	<b>६९८३७३५</b>	<b>३४९५६९७०</b>	<b>५६३७४६५५</b>	

श्रोत : नापि कार्यालय बैतडी २०७५

#### ६. वन क्षेत्र/नर्सरी सम्बन्धी विवरण

दोगडाकेदार गाँउपालिकामा रहेको भूभाग भित्रको सिमानामा यस गाँउपालिकामा देहायवमोजिम सामुदायिक र कबुलियति बनहरू रहेका छन् । उक्त क्षेत्रमा सरकारी बन नरहेको जिल्ला बन कार्यालयको वार्षिक प्रतिवेदन २०७३/७४ ले दर्शाउछ ।

विवरण	सख्या	क्षेत्रफल ( हेक्टरमा)	घरधुरी	लाभान्वीत
सामुदायिक वन	३५	१६५.७७२	३७५८	२५५५६
कबुलियती वन	१२	३८५.२	१३८	७९७
<b>जम्मा</b>				

श्रोत : जिल्ला वन कार्यालय, बैतडी (आ.व. ०७३/०७४, बाषिक प्रतिवेदन)

दोगडाकेदार गाँउपालिकामा गठन गरिएका सामुदायिक र कबुलियती वनहरूको विस्तृत विवरण निम्न अनुसार रहेको छ । यस गाँउपालिकामा रहेका सामुदायिक र कबुलियत वनहरूको विवरणमा सामुदायिक तथा कबुलियत वन उपभोक्ता समितिको नाम, ठेगाना, उक्त सामुदायिक वनका उपभोक्ताहरूको घरधुरी संख्या, वनबाट लाभान्वीत जनसंख्या र वनले ओगटेको क्षेत्रफल प्रस्तुत गरिएको छ ।

**सामुदायिक वनको विवरण**

सि.नं.	सामुदायिक वन उपभोक्त समितिको नाम र ठेगाना	घरधुरी संख्या	लाभान्वीत जन संख्या	क्षेत्रफल (हेक्टर)
१	कुकुडेपानी भौनेली, वडा नं. १, रीम	५७	३०६	७.४१
२	बेताल, वडा नं. १, रीम	१६२	१००८	११४.७५
३	मल्लासैना वडा नं. ३, श्रीकोट	६०	३६३	३०.७२
४	रामआदर्श, वडा नं. ३, श्रीकोट	२४५	१५८८	६०.४०
५	लटमाण्डौं, वडा नं. ४, श्रीकेदार	९१	७६१	४.३०
६	सलानी सल्लकट्टे, वडा नं. ४ श्रीकेदार	१५७	१५३०	४३.८८
७	गणैछिणा, वडा नं. ४, श्रीकेदार	४०	२४५	१९.५३
८	उम्तडा, वडा नं. ४, श्रीकेदार	४८	३०२	४.४०
९	भुमिराज वडा नं. ४, श्रीकेदार	१२०	७५२	३.७८
१०	दशौनी, वडा नं. ४, श्रीकेदार	९२	५१७	८.३५
११	सिल्लेक चुलेक, वडा नं. ४, श्रीकेदार	१५५	१०९३	१४.९१
१२	मौवाडी, वडा नं. ४, श्रीकेदार	८२	५०४	३५.००
१३	खोलीसलाड, वडा नं. ४, श्रीकेदार	५९	३७६	७.००
१४	सरन सलसेना, वडा नं. ५, न्वाली	१६४	१३१५	५१.७०
१५	जगन्नाथ, वडा नं. ५, न्वाली	८१	६१३	२१०.४०
१६	कैलेश्वर, वडा नं. ५, न्वाली	१२५	८४२	२३.४३
१७	भुमीराज भद्रवाड, वडा नं. ५, न्वाली	३०	२०५	१०.७५
१८	श्रीकेदार भौनेली, वडा नं. ५, न्वाली	५४	३३७	७.८०
१९	किरमने, वडा नं. ६, सित्तड	६५	३४२	१२.००
२०	सेला बेलतडी, वडा नं. ६, सित्तड	१८	१४२	८.००
२१	सिद्धकेदार, वडा नं. ६, सित्तड	१४६	१०५५	१०४.१७
२२	सिद्धनाथ घुघुती, वडा नं. ६, सित्तड	१८१	१०९६	७.३५
२३	लटैनाथ कनैराज, वडा नं. ६, सित्तड	७४	६२४	१३.२९
२४	केदार चनैराज, वडा नं. ६, सित्तड	१४५	९९६	१४४.९८
२५	केदार लटैनाथ चमतडी, वडा नं. ६, सित्तड	२१३	१५०१	१०८.८०
२६	रुद्रश्वरे, वडा नं. ६, सित्तड	९३	६८०	१२३.०१
२७	केदार देउलेक, वडा नं. ७, देउलेक	८८	४७४	१८.००
२८	कोलवुगां कार्की, वडा नं. ७, देउलेक	८६	५६३	२.०५
२९	स्यागन्याडी मल्लोकपाडो, वडा नं. ७, देउलेक	२४	१७२	१०.५०
३०	पैयाघेर पताल, वडा नं. ८, कटौजपानी	६६	४२६	१३.३०
३१	चकमलो, वडा नं. ८, कटौजपानी	३४	३६८	४.००
३२	खाली पताल, वडा नं. ८, कटौजपानी	५१	३४९	१९.६५
३३	श्रीकेदार, वडा नं. ८, कटौजपानी	५८	३२५	४५.१०
३४	केदार रानी पताल, वडा नं. ८, कटौजपानी	१२६	९०१	१६२.४६
३५	कटौजपानी जनतोला ठाटा, वडा नं. ८, कटौजपानी	४६८	२९६९	२०३.२५
<b>जम्मा</b>		<b>३७५८</b>	<b>२५५६०</b>	<b>१६५८.४२</b>

श्रोत : जिल्ला वन कार्यालय, बैतडी (आ.व. ०७३/०७४, बाषिक प्रतिवेदन)

दोगडाकेदार गाँउपालिकाका कबुलीयती वन तथा उपभोक्ता समुहको विवरण :

सि.नं.	क.ब.उ.स. को नाम ठेगाना	घरधुरी संख्या	लाभान्वीत जन संख्या	क्षेत्रफल (हेक्टर)
१	छिरा क.ब. , वडा नं. ३, श्रीकोट	१३	९१	३.५२
२	राजा चौपाता, वडा न.३, श्रीकोट	१३	७८	३.५३
३	खोचा इजर , वडा नं. ३, श्रीकोट	९	५९	३.२९
४	केदार लटीनाथ , वडा नं. ५, न्वाली	५	२५	२.५२
५	बामनी आमा, वडा नं. ७, देउलेक	१५	८४	१.८३
६	चनैराज, वडा नं. ७, देउलेक	१५	९३	१.८३
७	भुमिराज, वडा नं. २, कटौजपानी	११	६०	५.१२
८	चनैराज, वडा नं. २, कटौजपानी	११	६१	५.००
९	रौलेश्वर, वडा नं. २, कटौजपानी	१५	७५	२.९९
१०	सफागला, वडा नं. ८, कटौजपानी	१५	८१	२.५०
११	दोगडेश्वर, वडा नं. २, कटौजपानी	८	५१	४.३०
१२	चनैराज, वडा नं. २, कटौजपानी	८	३९	२.०९
जम्मा		१३८	७९७	३८.५२

श्रोत : जिल्ला वन कार्यालय, बैतडी (आ.व. ०७३०७४, बाषिक प्रतिवेदन)

७. जमिनमा सिंचाईको अवस्थाको आधारमा वडा अनुसार घरधुरीको विवरण

दोगडाकेदार गाँउपालिकामा रहेको क्षेत्रफलको सिंचाईको आधारमा विश्लेषण						
वडा नं.	सिंचाई भएको		सिंचाई नभएको		जम्मा	
	संख्या	%	संख्या	%	संख्या	%
१	५९७	९१.१%	५८	८.९%	६५५	१००.०%
२	३२३	६३.७%	१८४	३६.३%	५०७	१००.०%
३	२८५	४५.६%	३४०	५४.४%	६२५	१००.०%
४	३२६	५७.८%	२३८	४२.२%	५६४	१००.०%
५	४०६	८०.९%	९६	१९.१%	५०२	१००.०%
६	४८८	७८.३%	१३५	२१.७%	६२३	१००.०%
७	२६९	६८.८%	१२२	३१.२%	३९१	१००.०%
८	२९७	६९.९%	१२८	३०.१%	४२५	१००.०%
जम्मा	२९९१	६९.७%	१३०१	३०.३%	४२९२	१००.०%

श्रोत : दोगडाकेदार गाँउपालिका घरधुरी सर्वेक्षण २०७५

८. जमिनमा सिंचाईको श्रोतको उपलब्धताको आधारमा घरधुरीको (संख्या र प्रतिशतको) विश्लेषण

दोगडाकेदार गाँउपालिकाको जमिनमा हुने सिंचाईको उपलब्धताको आधारमा घरधुरी विवरण										
वडा नं.	नहरको पानी		खोलाको पानी		बर्षको पानी		श्रोत नभएको		जम्मा	
	संख्या	%	संख्या	%	संख्या	%	संख्या	%	संख्या	%
१	२	०.३%	१९८	३०.२%	३९७	६०.६%	५८	८.९%	६५५	१००.०%
२	३७	७.३%	११५	२२.७%	१७१	३३.७%	१८४	३६.३%	५०७	१००.०%
३	१	०.२%	१६८	२६.९%	११६	१८.६%	३४०	५४.४%	६२५	१००.०%
४	२	०.४%	८	१.४%	३१६	५६.०%	२३८	४२.२%	५६४	१००.०%
५	१०६	२१.१%	४	०.८%	२९६	५९.०%	९६	१९.१%	५०२	१००.०%
६	५	०.८%	१०३	१६.५%	३८०	६१.०%	१३५	२१.७%	६२३	१००.०%
७	०	०.०%	१६	४.१%	२५३	६४.७%	१२२	३१.२%	३९१	१००.०%
८	१	०.२%	१५	३.५%	२८१	६६.१%	१२८	३०.१%	४२५	१००.०%
जम्मा	१५४	३.६%	६२७	१४.६%	२२१०	५१.५%	१३०१	३०.३%	४२९२	१००.०%

श्रोत : दोगडाकेदार गाँउपालिका घरधुरी सर्वेक्षण २०७५

९. **दोगडाकेदार गाउँपालिकाको वडा अनुसारको कुल जनसंख्या विवरण**

दोगडाकेदार गाउँपालिकाको कुल जनसंख्या २८,०९७ रहेको छ। कुल जनसंख्या मध्ये १४,१०४ पुरुष र १३,९९३ महिला रहेका छन्। जनसंख्याको ५०.२० प्रतिशत पुरुषले ओगटेको छ भने ४९.८० प्रतिशत महिलाको जनसंख्याले ओगटेको छ। दोगडाकेदार गाउँपालिकाका ८ ओटा वडाहरू मध्ये सबै भन्दा बढि जनसंख्या वडा नं ६ मा रहेको छ र सबै भन्दा कम जनसंख्या वडा नं. ८ मा रहेको छ। महिला र पुरुषको अनुपातको आधारमा जनसंख्या हेर्दा महिलाको जनसंख्या पुरुषको भन्दा कम रहेको छ।

दोगडाकेदार गाउँपालिकाको जनसंख्या विवरण तालिका								
वडा नं.	पुरुष		महिला		अन्य		जम्मा	
	संख्या	%	संख्या	%	संख्या	%	संख्या	%
१	२२४१	५०.९२	२१६०	४९.०८	०	.००	४४०१	१००%
२	१६२५	५१.१३	१५५३	४८.८७	०	.००	३१७८	१००%
३	१९८५	५०.२८	१९६३	४९.७२	०	.००	३९४८	१००%
४	१५८४	४९.४८	१६१७	५०.५२	०	.००	३२०१	१००%
५	१६४२	४९.५६	१६७१	५०.४४	०	.००	३३१३	१००%
६	२३५६	५०.०९	२३४८	४९.९१	०	.००	४७०४	१००%
७	१५०१	४९.४९	१५३२	५०.५१	०	.००	३०३३	१००%
८	११७०	५०.४५	११४९	४९.५५	०	.००	२३१९	१००%
जम्मा	१४१०४	५०.२०	१३९९३	४९.८०	०	.००	२८,०९७	१००%

श्रोत : दोगडाकेदार गाउँपालिका घरधुरी सर्वेक्षण २०७५

१०. **वडा अनुसार घरधुरी तथा जनसंख्या विवरण**

दोगडाकेदार गाउँपालिका अन्तर्गत रहेका ८ ओटा वडाहरूको घरधुरी संख्या ४,२९२ रहेको छ। ८ ओटै वडाहरू मध्ये सबै भन्दा बढि घरधुरी संख्या रहेको वडा नं. १ र सबै भन्दा कम घरधुरी संख्या वडा नं ७ मा रहेको छ।

दोगडाकेदार गाउँपालिकाको घरधुरी विवरण तालिका					
वार्ड नम्बर	घरधुरी संख्या	कुल जनसंख्या	महिला	पुरुष	प्रतिशत
१	६५५	४४०१	२१६०	२२४१	१५.३
२	५०७	३१७८	१५५३	१६२५	११.८
३	६२५	३९४८	१९६३	१९८५	१४.६
४	५६४	३२०१	१६१७	१५८४	१३.१
५	५०२	३३१३	१६७१	१६४२	११.७
६	६२३	४७०४	२३४८	२३५६	१४.५
७	३९१	३०३३	१५३२	१५०१	९.१
८	४२५	२३१९	११४९	११७०	९.९
जम्मा	४२९२	२८,०९७	१३९९३	१४१०४	१००.०

श्रोत : दोगडाकेदार गाउँपालिका घरधुरी सर्वेक्षण २०७५

११. **उमेर र लिंगका आधारमा जनसंख्याको विवरण**

दोगडाकेदार गाउँपालिकाको जनसंख्यालाई उमेर र लिंगका आधारमा विश्लेषण गर्दा सबै भन्दा बढि जनसंख्या २० देखि ३० वर्ष उमेरमा रहेको छ। यस उमेर समूहको कुल जनसंख्या ५,१६६ रहेको छ भने त्यस मध्ये २,६२० पुरुष र २,५४६ महिला रहेका छन्। उमेरको आधारमा सबै भन्दा कम जनसंख्या ७० वर्ष भन्दा माथीको छ। यसको संख्या ९९२ रहेको छ। जसमा ४५० पुरुष र ५४२ महिला रहेका छन्। लिंगको आधारमा पनि सबै भन्दा बढि जनसंख्या २० देखि ३० वर्षको उमेर समूहमा नै रहेको छ।

उमेर र लिंगका आधारमा दोगडाकेदार गाउँपालिकाको जनसंख्या विवरण तालिका

दोगडाकेदार गाउँपालिकाको उमेर तथा लिंगको आधारमा जनसंख्या विवरण तालिका											
वडा नं.	५ भन्दा कम	५-१०	१०-१५	१५-२०	२०-३०	३०-४०	४०-५०	५०-६०	६०-७०	७० भन्दा माथी	जम्मा
		संख्या	संख्या	संख्या	संख्या	संख्या	संख्या	संख्या	संख्या	संख्या	संख्या
पुरुष	१६०४	१६२३	१७९०	१५३८	२६२०	१८५८	११५५	८५६	६१०	४५०	१४१०४
महिला	१५१८	१५७५	१६६५	१४७०	२५४६	१९०७	१२१२	८४७	७११	५४२	१३९९३
अन्य	०	०	०	०	०	०	०	०	०	०	०
जम्मा	३१२२	३१९८	३४५५	३००८	५१६६	३७६५	२३६७	१७०३	१३२१	९९२	२८,०९७

श्रोत : दोगडाकेदार गाउँपालिका घरधुरी सर्वेक्षण २०७५

१२. उमेरका आधारमा वडा अनुसार जनसंख्याको विवरण

दोगडाकेदार गाँउपालिकाको जनसंख्यालाई उमेर तथा वडाको आधारमा विभाजन गरि राख्दा सबै भन्दा बढि जनसंख्या रहेको उमेर समुह २० देखि ३० वर्ष रहेको छ। वडाको आधारमा सबै भन्दा बढि जनसंख्या रहेको उमेर समुह २० देखि ३० वर्ष छ। उक्त उमेर समुहमा सबै भन्दा बढि जनसंख्या वडा नं ६ मा रहेको छ। जसको कुल जनसंख्या ४,७०४ र २० देखि ३० को उमेर समुहमा ८१० जना जनसंख्या रहेको छ। सबै भन्दा कम जनसंख्या रहेको उमेर समुह ७० वर्ष भन्दा माथी छ। यस उमेर समुहको सबै भन्दा कम जनसंख्या वडा नं ८ मा रहेको छ। वडा नं. ८ को कुल जनसंख्या २३१९ र ७० वर्ष माथीको जनसंख्या ७० रहेको छ।

दोगडाकेदार गाँउपालिकाको उमेर अनुसार वडाको जनसंख्या विवरण तालिका											
वडा नं.	५ भन्दा कम	५-१०	१०-१५	१५-२०	२०-३०	३०-४०	४०-५०	५०-६०	६०-७०	७० भन्दा माथी	जम्मा
	संख्या	संख्या	संख्या	संख्या	संख्या	संख्या	संख्या	संख्या	संख्या	संख्या	संख्या
१	४९६	५०१	६०६	४७८	७३९	६५२	३०९	२३५	२१९	१६६	४४०१
२	३६७	३५३	३९३	३३०	६३२	३७६	२६५	२२१	१४९	९२	३१७८
३	४२८	४४९	४६१	४३३	७४७	५१७	३१४	२७४	१७५	१५०	३९४८
४	२६२	३१२	३५४	३४७	६०४	४४०	३२४	२३५	१७४	१४९	३२०१
५	३८९	३८४	४०६	३२९	५९८	४२९	२७८	२१६	१६४	१२०	३३१३
६	५१७	६१६	६१३	४८६	८१०	७०७	४०९	२३२	१९३	१२१	४७०४
७	३२६	३२१	३६५	३१९	६१०	३८४	२६५	१६८	१५१	१२४	३०३३
८	३३७	२६२	२५७	२८६	४२६	२६०	२०३	१२२	९६	७०	२३१९
जम्मा	३१२२	३१९८	३४५५	३००८	५१६६	३७६५	२३६७	१७०३	१३२१	९९२	२८०९७

श्रोत : दोगडाकेदार गाँउपालिका घरधुरी सर्वेक्षण २०७५

१३. मातृभाषाको आधारमा जनसंख्याको विवरण

दोगडाकेदार गाँउपालिकामा भाषाको आधारमा जनसंख्या हेर्दा हिन्दी, नेपाली र बैतडेली भाषा बोल्ने जनसंख्या रहेको छ। सबै भन्दा बढि बैतडेली अथवा स्थानीय भाषा बोल्ने र त्यसपछि क्रमिक रुपमा नेपाली र हिन्दी भाषा बोल्ने जनसंख्या देखिन्छ। जम्मा जनसंख्याको ९९.९० प्रतिशतले बैतडेली भाषा बोल्ने गरेको, ०.०९ प्रतिशतले नेपाली भाषा बोल्ने गरेको र ०.०१ प्रतिशतले हिन्दी भाषा बोल्ने गरेको घरधुरी सर्वेक्षणले देखाउछ।

दोगडाकेदार गाँउपालिकाको जनसंख्याले बोल्ने मातृभाषाको वडा अनुसार विश्लेषण तालिका								
वडा नं.	हिन्दी		नेपाली		बैतडेली		जम्मा	
	संख्या	%	संख्या	%	संख्या	%	संख्या	%
१	०	.००	२	.०५	४३९९	९९.९५	४४०१	१००.००
२	०	.००	०	.००	३१७८	१००.००	३१७८	१००.००
३	०	.००	१	.०३	३९४७	९९.९७	३९४८	१००.००
४	०	.००	०	.००	३२०१	१००.००	३२०१	१००.००
५	१	.०३	२३	.६९	३२८९	९९.२८	३३१३	१००.००
६	०	.००	०	.००	४७०४	१००.००	४७०४	१००.००
७	०	.००	०	.००	३०३३	१००.००	३०३३	१००.००
८	०	.००	०	.००	२३१९	१००.००	२३१९	१००.००
जम्मा	१	.००	२६	.०९	२८०७०	९९.९०	२८०९७	१००.००

श्रोत : दोगडाकेदार गाँउपालिका घरधुरी सर्वेक्षण २०७५

१४. दोस्रोभाषाको आधारमा जनसंख्याको विवरण

दोगडाकेदार गाँउपालिकामा बसोबास गर्ने जनसंख्याले पहिलो वा मुख्य भाषाको रुपमा बैतडेली र दास्रो भाषाको रुपमा नेपाली भाषालाई प्रयोग गरेको छ। कुल जनसंख्याको शतप्रति जनसंख्याले दोस्रो भाषाको रुपमा नेपाली भाषालाई प्रयोग गर्ने गरेको सर्वेक्षणले देखाएको छ। जुन तलको तालिकामा प्रस्तुत गरिएको छ। दोस्रो भाषा अथवा नेपाली भाषाको आधारमा सबै भन्दा बढि जनसंख्या वडा नं. ६ मा रहेको छ। यो जनसंख्या कुल जनसंख्या मध्ये ४,७०४ रहेको छ। दोस्रो भाषाको आधारमा सबै भन्दा कम जनसंख्या वडा नं. ८ मा रहेको छ। यस वडाको जनसंख्या २,३१९ छ।



दोगडाकेदार गाँउपालिकाको जनसंख्याले बोल्ने दोस्रो भाषाको वडा अनुसारको विवरण				
वडा नं.	नेपाली		जम्मा	
	संख्या	%	संख्या	%
१	४४०१	१००.०	४४०१	१००.०
२	३१७८	१००.०	३१७८	१००.०
३	३९४८	१००.०	३९४८	१००.०
४	३२०१	१००.०	३२०१	१००.०
५	३३१३	१००.०	३३१३	१००.०
६	४७०४	१००.०	४७०४	१००.०
७	३०३३	१००.०	३०३३	१००.०
८	२३१९	१००.०	२३१९	१००.०
जम्मा	२८०९७	१००.०	२८०९७	१००.०

श्रोत : दोगडाकेदार गाँउपालिका घरघुरी सर्वेक्षण २०७५

#### १५. धर्मको आधारमा जनसंख्याको विवरण

दोगडाकेदार गाँउपालिका बैतडीमा धर्मको आधारमा जनसंख्यालाई विश्लेषण गरि हेर्दा २८०९७ जना मध्ये १२ जनाले मात्र बौद्ध धर्म मान्ने गरेको छ भने बाँकी २८०८५ ले हिन्दु धर्म मान्ने गरेको छ। दोगडाकेदार गाँउपालिका बैतडीमा रहेका ८ ओटा वडाहरू मध्ये ५ नं. वडामा १२ जना व्यक्तिहरूले बौद्ध धर्मलाई अबलम्बन गरेको देखिन्छ भने बाँकी सबै वडाहरूमा बसोबास गर्ने व्यक्तिहरूले हिन्दु धर्म मान्ने गरेको छ। धर्म अनुसारको जनसंख्याको विस्तृत विवरण निम्नानुसार रहेको छ।

धर्मको आधारमा जनसंख्या विवरण तालिका									
धर्म	वडा नं.								जम्मा
	१	२	३	४	५	६	७	८	
हिन्दु	४४०१	३१७८	३९४८	३२०१	३३०१	४७०४	३०३३	२३१९	२८०८५
बौद्ध	०	०	०	०	१२	०	०	०	१२
जम्मा	४४०१	३१७८	३९४८	३२०१	३३१३	४७०४	३०३३	२३१९	२८०९७

श्रोत : दोगडाकेदार गाँउपालिका घरघुरी सर्वेक्षण २०७५

#### १६. जातजाति अनुसार जनसंख्या विवरण

दोगडाकेदार गाँउपालिकामा बसोबास गर्ने जनसंख्यामा ब्राह्मण, क्षेत्री, दलित, ठकुरी र गिरी/दशनामी रहेका छन्। कुल जनसंख्याको २७ प्रतिशत ब्राह्मण, ४४ प्रतिशत क्षेत्री, २४ प्रतिशत दलित, ४ प्रतिशत ठकुरी र १ प्रतिशत गिरी, नाथ वा दशनामी को जनसंख्या रहेको छ। दोगडाकेदार गाँउपालिकामा सबै भन्दा बढी जनसंख्या क्षेत्रीको रहेको छ। दोस्रो पंक्तिमा ब्राह्मण, तेस्रोमा दलित, चौथोमा ठकुरी र पाचौं स्थानमा गिरी नाथ वा दशनामीको रहेको छ। जातजाति अनुसारको विस्तृत जनसंख्या विवरण तपशिल अनुसार रहेको छ।

जातजाति अनुसारको वडाअनुसारको जनसंख्या विवरण तालिका														
वडा नं.	ब्राह्मण		क्षेत्री		दलित		जनजाति		ठकुरी		गिरी, नाथ, दशनामी		जम्मा	
	संख्या	%	संख्या	%	संख्या	%	संख्या	%	संख्या	%	संख्या	%	संख्या	%
१	११९६	४%	१८३०	७%	११३८	४%	०	०%	२३६	१%	०	०%	४४०१	१६%
२	६९०	२%	१८१३	६%	६५९	२%	०	०%	१६	०%	०	०%	३१७८	११%
३	१३८३	५%	८१८	३%	१२७८	५%	०	०%	१६२	१%	३२८	१%	३९४८	१४%
४	१७२९	६%	१०११	४%	४३६	२%	०	०%	२५	०%	०	०%	३२०१	११%
५	२१८	१%	१६५३	६%	१०१८	४%	०	०%	४२४	२%	०	०%	३३१३	१२%
६	९३४	३%	२२६२	८%	१३०२	५%	०	०%	१८६	१%	०	०%	४७०४	१७%
७	१३५०	५%	१२९०	५%	३८८	१%	०	०%	५	०%	०	०%	३०३३	११%
८	७७	०%	१६०२	६%	६३९	२%	०	०%	१	०%	०	०%	२३१९	८%
जम्मा	७५७७	२७%	१२२७९	४४%	६८५८	२४%	०	०%	१०५५	४%	३२८	१%	२८०९७	१००%

श्रोत : दोगडाकेदार गाँउ पालिका घरघुरी सर्वेक्षण २०७५

१७. वडा अनुसार घरधुरी अनुपात विवरण

दोगडाकेदार गाँउपालिकामा जम्मा ४२९२ घरधुरी र २८०९७ जनसंख्या रहेको छ। दोगडाकेदार गाँउपालिकामा रहेको जम्मा घरधुरीलाई उक्त गाँउपालिकाको जनसंख्या संग अनुपातिक रूपमा राखेर हेर्ने हो भने एक घरधुरीमा ६ जनाको जनसंख्या रहेको पाईन्छ। गाँउपालिकाको ८ ओटा वडाहरु मध्ये सबै भन्दा बढी जनसंख्या रहेको परिवार ७ नं. वडामा रहेको छ। उक्त घरधुरीमा ७ जना सदस्य रहेका छन भने सबै भन्दा कम जनसंख्या रहेको घरधुरी ३, ४, र ८ नं. वडामा रहेको छ। जसको जनसंख्या ५ रहेको छ। वडा अनुसारको घरधुरी जनसंख्या अनुपातको बिसतृत विवरण तल प्रस्तुत गरिएको छ।

वडा अनुसारको घरधुरीहरुको अनुपात विवरण विश्लेषण तालिका	
वार्ड नं.	घरधुरीको औषत
१	६
२	६
३	५
४	५
५	६
६	६
७	७
८	५
जम्मा	६

श्रोत : दोगडाकेदार गाँउपालिका घरधुरी सर्वेक्षण २०७५

१८. लिंगको आधारमा घरधुरी विवरण

दोगडाकेदार गाँउपालिकामा रहेका घरधुरीहरुको विवरणलाई लिंगको आधारमा विश्लेषण गरि हेर्दा ३७०९ घरधुरी पुरुषले नेतृत्व गरेको र ५८३ घरधुरी महिलाले नेतृत्व गरेको पाईयो। गाँउपालिकाको वडा अनुसारको विस्तृत विवरण देहायबमोजिम रहेको छ।

दोगडाकेदार गाँउपालिकाको लिंग अनुसार घरधुरी विवरण तालिका								
वार्ड नं	पुरुष		महिला		अन्य		जम्मा	
	संख्या	%	संख्या	%	संख्या	%	संख्या	%
१	५२१	७९.५	१३४	२०.५	०	.०	६५५	१००
२	४८२	९५.१	२५	४.९	०	.०	५०७	१००
३	५५०	८८.०	७५	१२.०	०	.०	६२५	१००
४	४४६	७९.१	११८	२०.९	०	.०	५६४	१००
५	४४८	८९.२	५४	१०.८	०	.०	५०२	१००
६	५५०	८८.३	७३	११.७	०	.०	६२३	१००
७	३३४	८५.४	५७	१४.६	०	.०	३९१	१००
८	३७८	८८.९	४७	११.१	०	.०	४२५	१००
जम्मा	३७०९	८६.४	५८३	१३.६	०	०	४२९२	१००

श्रोत : दोगडाकेदार गाँउपालिका घरधुरी सर्वेक्षण २०७५

१९. धर्मको आधारमा घरधुरीको विवरण

दोगडाकेदार गाँउपालिकामा रहेका ४२९२ ओटा घरधुरी मध्ये धर्मको आधारमा विश्लेषण गरि हेर्दा १ घरधुरी बुद्ध धर्म मान्ने घरमुलीको र बाँकी सबै घरधुरी हिन्दु धर्म मान्ने घरमुलीको रहेको पाईयो। धर्मको आधारमा दोगडाकेदार गाँउपालिकाको घरमुलीहरुको विवरण निम्नानुसार रहेको छ।

धर्म अनुसारको घरधुरीहरुको विवरण तालिका												
वडा नं.	हिन्दु		बुद्ध		क्रिश्चियन		मुशिलम		अन्य		जम्मा	
	संख्या	%	संख्या	%	संख्या	%	संख्या	%	संख्या	%	संख्या	%
१	६५५	१००	०	०	०	.०	०	.०	०	.०	६५५	१००
२	५०७	१००	०	.०	०	.०	०	.०	०	.०	५०७	१००
३	६२५	१००	०	.०	०	.०	०	.०	०	.०	६२५	१००
४	५६४	१००	०	.०	०	.०	०	.०	०	.०	५६४	१००
५	५०१	९९.८	१	.२	०	.०	०	.०	०	.०	५०२	१००
६	६२३	१००	०	.०	०	.०	०	.०	०	.०	६२३	१००
७	३९१	१००	०	.०	०	.०	०	.०	०	.०	३९१	१००
८	४२५	१००	०	.०	०	.०	०	.०	०	.०	४२५	१००
जम्मा	४२९१	१००	१	०	०	०	०	०	०	०	४२९२	१००

श्रोत : दोगडाकेदार गाँउपालिका घरधुरी सर्वेक्षण २०७५

२०. जातियताको आधारमा घरधुरीको विवरण

दोगडाकेदार गाँउपालिकामा रहेका घरधुरीहरुको घरमुलीहरुको जातियताको आधारमा विश्लेषण गरि हेर्दा कुल ४२९२ घरधुरीका घरमुलीहरुमा ब्राह्मण, क्षेत्री, दलित, ठकुरी र गिरी नाथ वा दशनामी ले नेतृत्व गरेको पाईयो। यस मध्ये सबै भन्दा बढी क्षेत्री जुन ४७.३ प्रतिशतले नेतृत्व गर्दछ भने, दोस्रो स्थानमा ब्राह्मणले नेतृत्व गरेको छ, जसको संख्या कुल घरधुरीको २५.७ प्रतिशतले नेतृत्व गरेको छ, त्यस्तै तेस्रो स्थानमा दलितले स्थान ओगटेको छ, दलितको संख्यालाई प्रतिशतमा देर्दा २३.४ प्रतिशत संख्या देखिन्छ। यसरी चौथो स्थानमा ठकुरी जुन कुल संख्याको २.३ प्रतिशत रहेको छ भने सबै

भन्दा कम संख्यामा घरधुरीको नेतृत्व गर्ने गिरि नाथ वा दशनामी जाति रहेकोछ, यस जातिले कुल संख्याको १.४ प्रतिशत ओगटेको छ । दोगडाकेदार गाँउपालिकाको जातजातिको आधारमा घरमुलीहरूको विस्तृत विवरण तपशिल अनुसार रहेको छ ।

जातजाति अनुसारको घरधुरी विवरण तालिका														
वार्ड नं.	ब्राह्मण		क्षेत्री		दलित		जनजाति		ठकुरी		दशनामी		जम्मा	
	संख्या	%	संख्या	%	संख्या	%	संख्या	%	संख्या	%	संख्या	%	संख्या	%
१	१६२	२४.७	२९३	४४.७	१६८	२५.६	०	.०	३२	४.९	०	.०	६५५	१००
२	८५	१६.८	३०६	६०.४	११३	२२.३	०	.०	३	.६	०	.०	५०७	१००
३	२०८	३३.३	१२९	२०.६	२०९	३३.४	०	.०	२०	३.२	५९	९.४	६२५	१००
४	२९२	५१.८	२०१	३५.६	७१	१२.६	०	.०	०	.०	०	.०	५६४	१००
५	३५	७.०	२९९	५९.६	१४२	२८.३	०	.०	२६	५.२	०	.०	५०२	१००
६	११७	१८.८	३३९	५४.४	१५२	२४.४	०	.०	१५	२.४	०	.०	६२३	१००
७	१९२	४९.१	१५३	३९.१	४५	११.५	०	.०	१	.३	०	.०	३९१	१००
८	११	२.६	३०९	७२.७	१०५	२४.७	०	.०	०	.०	०	.०	४२५	१००
जम्मा	११०२	२५.७	२०२९	४७.३	१००५	२३.४	०	.०	९७	२.३	५९	१.४	४२९२	१००

श्रोत : दोगडाकेदार गाँउपालिका घरधुरी सर्वेक्षण २०७५

२१. १० वर्ष र सो भन्दा माथिका महिला पुरुषहरूको पहिलो पटक बिवाह गरेको उमेरको जनसंख्या विवरण

दोगडाकेदार गाँउपालिकाको जनसंख्याको बैवाहिक अवस्थाको विश्लेषण तालिका														
वार्ड नं.	बिवाह नगरेका		एक पटक बिवाह		बहु बिवाह		पुनः बिवाह		बिदुर/बिधुवा		छोडपत्र गरेको		एकल	
	संख्या	%	संख्या	%	संख्या	%	संख्या	%	संख्या	%	संख्या	%	संख्या	%
१	२१५७	४९.०	२०४६	४६.५	२०	.५	१५	.३	१५७	३.६	०	.०	६	.१
२	१४९३	४७.०	१६३४	५१.४	११	.३	११	.३	२३	.७	१	.०	५	.२
३	१८४७	४६.८	१९२६	४८.८	४५	१.१	३८	१.०	९०	२.३	१	.०	१	.०
४	१४१०	४४.०	१६८८	५२.७	१८	.६	८	.२	७७	२.४	०	.०	०	.०
५	१५७१	४७.४	१६९०	५१.०	२९	.९	९	.३	१४	.४	०	.०	०	.०
६	२२७८	४८.४	२३५०	५०.०	१८	.४	७	.१	४५	१.०	०	.०	६	.१
७	१४०६	४६.४	१५९४	५२.६	८	.३	९	.३	१५	.५	०	.०	१	.०
८	१०८७	४६.९	११७८	५०.८	१३	.६	२	.१	३९	१.७	०	.०	०	.०
जम्मा	१३२४९	४७%	१४१०६	५०%	१६२	०.०५%	९९	०.०३%	४६०	०.१६%	२	०.०१%	१९	०.०१%

श्रोत : दोगडाकेदार गाँउपालिका घरधुरी सर्वेक्षण २०७५

२२. दोगडाकेदार गाँउपालिकाको जनसंख्या मध्ये बिदुर र बिधुवा को आधारमा विवरण

दोगडाकेदार गाँउपालिकाको उमेर तथा लिंगको आधारमा जनसंख्या विवरण तालिका										
विवरण	१	२	३	४	५	६	७	८	जम्मा	
पुरुष	२८	६	१५	१५	३	५	२	१०	८४	
महिला	१२९	१७	७५	६२	११	४०	१३	२९	३७६	
तेस्रो लिंगी	०	०	०	०	०	०	०	०	०	
जम्मा	१५७	२३	९०	७७	१४	४५	१५	३९	४६०	

श्रोत : दोगडाकेदार गाँउपालिका घरधुरी सर्वेक्षण २०७५

२३. अपांगताको आधारमा वडा अनुसारको जनसंख्या (Population by disability)

दोगडाकेदार गाँउपालिकाको फरक क्षमता भएको जनसंख्याको वडा अनुसार विश्लेषण तालिका							
वडा नं.	शारीरिक अपांगता	दृष्टिबिहीन	बहिरापन	बोल्न नसक्ने	बहु अपांगता	मानसिक अपांगता	जम्मा
	संख्या	संख्या	संख्या	संख्या	संख्या	संख्या	संख्या
१	९४	२७	१९	९	४	३	१५६
२	१३	४	२	१	२	५	२७
३	३८	१०	२१	३	१	१०	८३
४	३८	७	१	०	२	७	५५
५	१९	४	१२	१	०	८	४४
६	३१	१२	१०	१	०	४	५८
७	७	१९	५	४	२	४	४१
८	६	२	१	०	०	१	१०
जम्मा	२४६	८५	७१	१९	११	४२	४७४

श्रोत : दोगडाकेदार गाँउपालिका घरधुरी सर्वेक्षण २०७५

२४. अपाङ्गता भएका व्यक्तिहरूको लिंगको आधारमा जनसंख्या विवरण [Population by disability]

दोगडाकेदार गाँउपालिकाको फरक क्षमता भएको जनसंख्याको लिंगको आधारमा विश्लेषण तालिका							
वडा नं.	शारीरिक अपाङ्गता	दृष्टिबिहीन	बहिरोपन	बोल नसक्ने	बहु अपाङ्गता	मानसिक अपाङ्गता	जम्मा
	संख्या	संख्या	संख्या	संख्या	संख्या	संख्या	संख्या
पुरुष	१३८	३२	३६	११	६	२८	२५१
महिला	१०८	५३	३५	८	५	१४	२२३
जम्मा	२४६	८५	७१	१९	११	४२	४७४

श्रोत : दोगडाकेदार गाँउपालिका घरघुरी सर्वेक्षण २०७५

२५. अपाङ्गता परिचयपत्र लिएका बालबालिकाको विवरण

दोगडाकेदार गाँउपालिकामा रहेको सम्पूर्ण जनसंख्या मध्ये अपाङ्ग भएका व्यक्तिहरू मध्ये कालबालिकाको जनसंख्यालाई गणना गरिएको छ। जनसंख्याको गणनाका लागि घरघुरी सर्वेक्षण र कार्यालयको तथ्यांक दुबैलाई प्रयोग गरिएको छ। दोगडाकेदार गाँउपालिकाको तथ्यांक विवरण अनुसार १८ वर्ष पुरा नभएका बालबालिकाहरू मध्ये १८ जना बालबालिकाहरूले अपाङ्गताको परिचय पत्र लिई सामाजिक सुरक्षा भत्ता लिईरहेको पाईएको छ। वडा अनुसार परिचय पत्र लिएको बालबालिकाहरूको विस्तृत विवरण तल प्रस्तुत गरिएको छ।

वडा नं.	पूर्ण अशक्त अपाङ्गता (रातो रंगको)		अति अशक्त अपाङ्गता परिचय पत्र (नीलो रंगको)		मध्यम अपाङ्गता (पहेलो रंगको)		सामान्य अपाङ्गता (सेतो रंगको)		जम्मा		
	बालिका	बालक	बालिका	बालक	बालिका	बालक	बालिका	बालक	बालिका	बालक	
१	४	१	२	०	०	०	०	०	६	१	७
२	०	०	०	०	०	०	०	०	०	०	०
३	०	०	०	०	०	०	०	०	०	०	०
४	१	०	०	१	०	०	०	०	१	१	२
५	०	०	०	१	०	०	०	०	०	१	१
६	३	१	०	१	०	०	०	०	३	२	५
७	०	०	०	१	०	०	०	०	०	१	१
८	०	२	०	०	०	०	०	०	०	२	२
जम्मा	८	४	२	४	०	०	०	०	१०	८	१८

श्रोत : दोगडाकेदार गाँउपालिका तथ्यांक विवरण २०७५

२६. अपाङ्गता परिचय पत्र लिएका व्यक्तिहरूको वडागत रूपमा जनसंख्या विवरण

दोगडाकेदार गाँउपालिका बैतडीमा रहेको कुल जनसंख्यामा अपाङ्गताको जनसंख्याका गणनाका लागि घरघुरी सर्वेक्षण र गाँउपालिकाको तथ्यांक दुबैलाई अलग अलग रूपमा राखेर विश्लेषण गर्न खोजिएको छ। दोगडाकेदार गाँउपालिकाको तथ्यांकको आधारमा यस गाँउपालिकामा रहेको कुल जनसंख्यामा १२२ जना व्यक्तिहरू अपाङ्ग रहेका छन्। गाँउपालिकाको तथ्यांक विवरण निम्नानुसार रहेको छ।

वडा नं.	पूर्ण अशक्त (रातो)			अति अशक्त (नीलो)			मध्यम अशक्त (पहेलो)			सामान्य अशक्त (सेतो)			जम्मा		
	पुरुष	महिला	तेस्रो लिंगी	पुरुष	महिला	तेस्रो लिंगी	पुरुष	महिला	तेस्रो लिंगी	पुरुष	महिला	तेस्रो लिंगी	पुरुष	महिला	तेस्रो लिंगी
१	२	८	०	१२	६	०	०	०	०	०	०	०	१४	१४	०
२	१	८	०	२	५	०	०	०	०	०	०	०	३	१३	०
३	१	४	०	२	१	०	०	०	०	०	०	०	३	५	०
४	५	७	०	२	२	०	०	०	०	०	०	०	७	९	०
५	२	३	०	३	४	०	०	०	०	०	०	०	५	७	०
६	७	७	०	२	३	०	०	०	०	०	०	०	९	१०	०
७	३	१	०	८	३	०	०	०	०	०	०	०	११	४	०
८	४	०	०	३	०	०	०	०	०	०	१	०	७	१	०
जम्मा	२५	३८	०	३४	२४	०	०	०	०	०	१	०	५९	६३	०

श्रोत : दोगडाकेदार गाँउपालिका तथ्यांक विवरण २०७५

२७. अपाङ्गताको आधारमा जनसंख्या विवरण

दोगडाकेदार गाँउपालिकामा रहेको अपाङ्ग व्यक्तिहरूको जनसंख्याको गणनाका लागि घरघुरी सर्वेक्षण र गाँउपालिकाको तथ्यांक विवरण दुबैलाई विश्लेषण गरिएको छ। घरघुरी सर्वेक्षणको तथ्यांक र कार्यालयको तथ्यांक अनुसारको अभिलेख अनुसार अपाङ्ग व्यक्तिहरूको जनसंख्यामा फरक रहेको छ। घरघुरी सर्वेक्षणको आधारमा अपाङ्ग व्यक्तिहरूको जनसंख्या ४७४ जना रहेको छ। घरघुरी सर्वेक्षण अनुसार अपाङ्ग व्यक्तिहरूको जनसंख्याको विस्तृत विवरण वडागत रूपमा तल प्रस्तुत गरिएको छ।

दोगडाकेदार गाँउपालिकाको फरक क्षमता भएको जनसंख्याको परिचय पत्रको आधारमा वडा अनुसार विश्लेषण तालिका						
वडा नं.	परिचय पत्र पाएका		परिचय पत्र नपाएका		जम्मा	
	संख्या	%	संख्या	%	संख्या	%
१	२०	१२.८	१३६	८७.२	१५६	१००.०
२	६	२२.२	२१	७७.८	२७	१००.०
३	१७	२०.५	६६	७९.५	८३	१००.०
४	१५	२७.३	४०	७२.७	५५	१००.०
५	९	२०.५	३५	७९.५	४४	१००.०
६	२०	३४.५	३८	६५.५	५८	१००.०
७	९	२२.०	३२	७८.०	४१	१००.०
८	४	४०.०	६	६०.०	१०	१००.०
जम्मा	१००	२१.१	३७४	७८.९	४७४	१००.०

श्रोत : दोगडाकेदार गाँउपालिका घरघुरी सर्वेक्षण २०७५

२८. घरको छानाको प्रकारको आधारमा घरघुरी संख्या

घरको छाना निर्माणमा प्रयोग गरिएका सामग्रीहरूको विश्लेषण तालिका														
वडा नं.	खरले छाएको		जस्तापातिले छाएको		टायल वा स्लेटले छाइको		आरसिसि		माटो		अन्य		जम्मा	
	संख्या	%	संख्या	%	संख्या	%	संख्या	%	संख्या	%	संख्या	%	संख्या	%
१	३	.५	२	.३	६४७	९८.८	२	.३	१	.२	०	.०	६५५	१००
२	३	.६	१	.२	४९९	९८.४	४	.८	०	.०	०	.०	५०७	१००
३	०	.०	११	१.८	५३५	८५.६	७९	१२.६	०	.०	०	.०	६२५	१००
४	०	.०	४	.७	५३५	९४.९	२४	४.३	१	.२	०	.०	५६४	१००
५	०	.०	९	१.८	४४३	८८.२	५०	१०.०	०	.०	०	.०	५०२	१००
६	५	.८	१३	२.१	५९८	९६.०	७	१.१	०	.०	०	.०	६२३	१००
७	०	.०	८	२.०	३५६	९१.०	२७	६.९	०	.०	०	.०	३९१	१००
८	०	.०	०	.०	४२५	१००.०	०	.०	०	.०	०	.०	४२५	१००
जम्मा	११	.३	४८	१.१	४,०३८	९४.१	१९३	४.५	२	.०	०	.०	४,२९२	१००

श्रोत : दोगडाकेदार गाँउपालिका घरघुरी सर्वेक्षण २०७५

२९. घरको भित्ताको प्रकारको आधारमा घरघुरी संख्या

घरको भित्ता निर्माणका लागि प्रयोग गरिएका सामग्रीहरूको विश्लेषण तालिका														
वडा नं.	ढुंगा, माटो र ईटा		सिमेन्ट, ढुंगा र ईटा		काठ वा प्लाई		बास		काचो ईटा		अन्य		जम्मा	
	संख्या	%	संख्या	%	संख्या	%	संख्या	%	संख्या	%	संख्या	%	संख्या	%
१	५७१	८७.२	२९	४.४	५५	८.४	०	.०	०	.०	०	.०	६५५	१००
२	५०३	९९.२	३	.६	१	.२	०	.०	०	.०	०	.०	५०७	१००
३	६००	९६.०	२५	४.०	०	.०	०	.०	०	.०	०	.०	६२५	१००
४	५०६	८९.७	५८	१०.३	०	.०	०	.०	०	.०	०	.०	५६४	१००
५	४७३	९४.२	२८	५.६	०	.०	१	.२	०	.०	०	.०	५०२	१००
६	५९१	९४.९	३१	५.०	१	.२	०	.०	०	.०	०	.०	६२३	१००
७	३२६	८३.४	६२	१५.९	१	.३	२	.५	०	.०	०	.०	३९१	१००
८	४२२	९९.३	३	.७	०	.०	०	.०	०	.०	०	.०	४२५	१००
जम्मा	३९९२	९३.०	२३९	५.६	५८	१.४	३	.१	०	.०	०	.०	४२९२	१००

श्रोत : दोगडाकेदार गाँउपालिका घरघुरी सर्वेक्षण २०७५

३०. घरको जगको प्रकारको आधारमा घरधुरी संख्या

घरको जग निर्माण गर्दा प्रयोग गरिएको सामग्रीहरूको विश्लेषण तालिका												
वडा नं.	ढुंगा वा ईटा		सिमेन्ट, ढुंगा र ईटा		सिमेन्ट पिलर		काठको पिलर		अन्य		जम्मा	
	संख्या	%	संख्या	%	संख्या	%	संख्या	%	संख्या	%	संख्या	%
१	६४४	९८.३	८	१.२	२	.३	१	.२	०	.०	६५५	१००
२	५०५	९९.६	१	.२	१	.२	०	.०	०	.०	५०७	१००
३	५९९	९५.८	२४	३.८	२	.३	०	.०	०	.०	६२५	१००
४	५१०	९०.४	५४	९.६	०	.०	०	.०	०	.०	५६४	१००
५	४८०	९५.६	२१	४.२	१	.२	०	.०	०	.०	५०२	१००
६	६१९	९९.४	३	.५	०	.०	१	.२	०	.०	६२३	१००
७	३५०	८९.५	१८	४.६	२३	५.९	०	.०	०	.०	३९१	१००
८	४२५	१००	०	.०	०	.०	०	.०	०	.०	४२५	१००
जम्मा	४१३२	९६.३	१२९	३.०	२९	.७	२	.०	०	.०	४२९२	१००

श्रोत : दोगडाकेदार गाँउपालिका घरधुरी सर्वेक्षण २०७५

३१. घरको स्वामित्वको आधारमा घरपरिवारको वसोवासको अवस्था

वडा नं.	अरुफनै स्वामित्वमा बस्ने परिवार संख्या	भाडामा बसने परिवार संख्या	संस्थागत बस्ने परिवार संख्या	मातबन्धगी बस्ने परिवार संख्या	जम्मा परिवार संख्या
१	६३५	१	०	१९	६५५
२	५०२	१	१	३	५०७
३	६२२	२	०	१	६२५
४	५५४	४	०	६	५६४
५	४८८	१	०	१३	५०२
६	६२१	१	०	१	६२३
७	३९१	०	०	०	३९१
८	४१७	१	२	५	४२५
जम्मा	४२३०	११	३	४८	४२९२

श्रोत : दोगडाकेदार गाँउपालिका घरधुरी सर्वेक्षण २०७५

३२. खानेपानीको श्रोतको आधारमा घरपरिवार सम्बन्धी विवरण

खानेपानीको श्रोत विवरण विश्लेषण तालिका																
वडा नं.	पाईप धाराको पानी		न्वालो		धारा		कुलो		मूलको पानी		नदी, खोला वा पोखरी		अन्य		जम्मा	
	संख्या	%	संख्या	%	संख्या	%	संख्या	%	संख्या	%	संख्या	%	संख्या	%	संख्या	%
१	३६८	५६.२	९३	१४.२	१२६	१९.२	०	.०	६७	१०.२	१	.२	०	.०	६५५	१००
२	३५९	७०.८	१२०	२३.७	८	१.६	२	.४	०	.०	१८	३.६	०	.०	५०७	१००
३	२८८	४६.१	१७१	२७.४	१६०	२५.६	०	.०	५	.८	१	.२	०	.०	६२५	१००
४	२६३	४६.६	१२९	२२.९	१२६	२२.३	०	.०	४०	७.१	६	१.१	०	.०	५६४	१००
५	२५१	५०.०	५७	११.४	४४	८.८	१४	२.८	१३६	२७.१	०	.०	०	.०	५०२	१००
६	३९४	६३.२	१८२	२९.२	२३	३.७	१	.२	१९	३.०	४	.६	०	.०	६२३	१००
७	३५४	९०.५	२३	५.९	११	२.८	०	.०	३	.८	०	.०	०	.०	३९१	१००
८	२४७	५८.१	१२०	२८.२	५०	११.८	६	१.४	२	.५	०	.०	०	.०	४२५	१००
जम्मा	२,५२४	५८.८	८९५	२०.९	५४८	१२.८	२३	.५	२७२	६.३	३०	.७	०	.०	४,२९२	१००

श्रोत : दोगडाकेदार गाँउपालिका घरधुरी सर्वेक्षण २०७५

३३. इन्धनको प्रयोगको आधारमा घरपरिवार विवरण

खाना पकाउनका लागि प्रयोग गरिने ईन्धनहरूको आधारमा घरधुरीहरूको विश्लेषण तालिका																
वडा नं.	दाउरा		मट्टीतेल		एलपी ग्याँस		गुईठा		बिद्युत		बायो ग्याँस		अन्य		जम्मा	
	संख्या	%	संख्या	%	संख्या	%	संख्या	%	संख्या	%	संख्या	%	संख्या	%	संख्या	%
१	६५१	९९.४	४	.६	०	.०	०	.०	०	.०	०	.०	०	.०	६५५	१००
२	५०३	९९.२	४	.८	०	.०	०	.०	०	.०	०	.०	०	.०	५०७	१००
३	६२०	९९.२	२	.३	३	.५	०	.०	०	.०	०	.०	०	.०	६२५	१००
४	५६१	९९.५	२	.४	१	.२	०	.०	०	.०	०	.०	०	.०	५६४	१००
५	४९८	९९.२	३	.६	०	.०	१	.२	०	.०	०	.०	०	.०	५०२	१००
६	६१७	९९.०	३	.५	२	.३	१	.२	०	.०	०	.०	०	.०	६२३	१००
७	३८८	९९.२	२	.५	०	.०	०	.०	१	.३	०	.०	०	.०	३९१	१००
८	४२२	९९.३	१	.२	२	.५	०	.०	०	.०	०	.०	०	.०	४२५	१००
जम्मा	४,२६०	९९.३	२१	.५	८	.२	२	.०	१	.०	०	.०	०	.०	४,२९२	१००

श्रोत : दोगडाकेदार गाँउपालिका घरधुरी सर्वेक्षण २०७५

३४. खाना पकाउन प्रयोग गरीने चुलोको आधारमा घरपरिवार विवरण

खाना पकाउनका लागि प्रयोग गरिने चुलोको आधारमा घरधुरी विवरण विश्लेषण												
वडा नं.	अगेठो		धुवा रहित चुलो		भुसे चुलो		मट्टीतेल स्टोभ		ग्याँस स्टोभ		जम्मा	
	संख्या	%	संख्या	%	संख्या	%	संख्या	%	संख्या	%	संख्या	%
१	६५२	९९.५	३	.५	०	.०	०	.०	०	.०	६५५	१००
२	५०४	९९.४	२	.४	०	.०	१	.२	०	.०	५०७	१००
३	६२०	९९.२	३	.५	०	.०	०	.०	२	.३	६२५	१००
४	५५६	९८.६	५	.९	०	.०	०	.०	३	.५	५६४	१००
५	५०१	९९.८	०	.०	०	.०	१	.२	०	.०	५०२	१००
६	६१७	९९.०	१	.२	०	.०	४	.६	१	.२	६२३	१००
७	३८७	९९.०	२	.५	०	.०	२	.५	०	.०	३९१	१००
८	४२३	९९.५	०	.०	१	.२	१	.२	०	.०	४२५	१००
जम्मा	४,२६०	९९.३	१६	.४	१	.०	९	.२	६	.१	४,२९२	१००

श्रोत : दोगडाकेदार गाँउपालिका घरधुरी सर्वेक्षण २०७५

३५. बत्ती प्रयोगको आधारमा घरपरिवार विवरण

उज्यालोको आधारमा घरधुरी विवरण विश्लेषण तालिका												
वडा नं.	बिद्युत		मट्टीतेल		बायो ग्याँस		सोलार		अन्य		जम्मा	
	संख्या	%	संख्या	%	संख्या	%	संख्या	%	संख्या	%	संख्या	%
१	२	.३	५	.८	२	.३	६३९	९७.६	७	१.१	६५५	१००
२	४१	८.१	४	.८	०	.०	४६२	९१.१	०	.०	५०७	१००
३	२८८	४६.१	३	.५	०	.०	२४९	३९.८	८५	१३.६	६२५	१००
४	५३९	९५.६	८	१.४	०	.०	१३	२.३	४	.७	५६४	१००
५	३५६	७०.९	६	१.२	०	.०	७५	१४.९	६५	१२.९	५०२	१००
६	६	१.०	४	.६	०	.०	६१३	९८.४	०	.०	६२३	१००
७	२२५	५७.५	५	१.३	१	.३	१५६	३९.९	४	१.०	३९१	१००
८	५	१.२	१	.२	०	.०	४१७	९८.१	२	.५	४२५	१००
जम्मा	१,४६२	३४.१	३६	.८	३	.१	२,६२४	६१.१	१६७	३.९	४,२९२	१००

श्रोत : दोगडाकेदार गाँउपालिका घरधुरी सर्वेक्षण २०७५

३६. उपलब्ध सेवा सुविधाको आधारमा घरपरिवार विवरण

घरपरिवारमा प्रयोग गरिएका विभिन्न साधनहरूको आधारमा घरधुरीहरूको विश्लेषण तालिका																				
वडा नं.	केबल		कार		कम्प्युटर		साईकल		फ्रिज		ईन्टरनेट		मोवाईल		अन्य		टिभी		जम्मा	
	संख्या	%	संख्या	%	संख्या	%	संख्या	%	संख्या	%	संख्या	%	संख्या	%	संख्या	%	संख्या	%	संख्या	%
१	०	.०	०	.०	०	.०	४	.६	०	.०	०	.०	६२७	९९.५	०	.०	०	.०	६३०	१००
२	०	.०	०	.०	०	.०	१०	२.०	०	.०	०	.०	४९६	९९.२	०	.०	६	१.२	५००	१००
३	२	.३	१	.२	७	१.२	५	.८	१	.२	२	.३	५८८	९९.७	०	.०	६६	११.२	५९०	१००
४	३	.५	०	.०	४	.७	०	.०	१	.२	१	.२	५५०	९८.२	०	.०	२२३	३९.८	५६०	१००
५	१	.२	०	.०	१	.२	१	.२	०	.०	०	.०	४९६	१००.०	०	.०	७३	१४.७	४९६	१००
६	१	.२	१	.२	१	.२	९	१.५	०	.०	०	.०	६१४	९९.०	०	.०	५	.८	६२०	१००
७	०	.०	२	.५	२	.५	४	१.१	२	.५	०	.०	३७५	१००.०	०	.०	३७	९.९	३७५	१००
८	०	.०	०	.०	०	.०	५	१.२	०	.०	०	.०	४०७	१००.०	०	.०	५	१.२	४०७	१००
जम्मा	७	.२	४	.१	१५	.४	३८	.९	४	.१	३	.१	४१५३	९९.४	०	.०	४१५	९.९	४१७८	१००

श्रोत : दोगडाकेदार गाँउपालिका घरधुरी सर्वेक्षण २०७५

३७. शौचालय प्रयोगको आधारमा घरपरिवार विवरण

शौचालयको आधारमा घरधुरीहरूको विश्लेषण तालिका										
वार्ड नं.	फ्लस शौचालय		सेफ्टी ट्यांक भएको		सामान्य खाडल		शौचालय नभएको		जम्मा	
	संख्या	%	संख्या	%	संख्या	%	संख्या	%	संख्या	%
१	०	०	५८५	८९.३	४१	६.३	२९	४.४	६५५	१००
२	०	०	४३८	८६.४	२१	४.१	४८	९.५	५०७	१००
३	०	०	४१९	६७.०	१७९	२८.६	२७	४.३	६२५	१००
४	०	०	५४३	९६.३	१५	२.७	६	१.१	५६४	१००
५	०	०	४३८	८७.३	४५	९.०	१९	३.८	५०२	१००
६	०	०	६०७	९७.४	१४	२.२	२	.३	६२३	१००
७	०	०	३७९	९७.०	१०	२.६	२	.५	३९१	१००
८	०	०	४०९	९६.३	१०	२.४	६	१.४	४२५	१००
जम्मा	०	०	३,८१८	८८.९	३३५	७.८	१३९	३.२	४,२९२	१००

श्रोत : दोगडाकेदार गाँउपालिका घरधुरी सर्वेक्षण २०७५

३८. बसाई सराई सम्बन्धी विवरण

बसाई सराई गरि बाहिर गएका					बसाई सराई गरि भित्र आएका				
वडा नं.	महिला	पुरुष	जम्मा	गएको स्थान	वडा नं.	महिला	पुरुष	जम्मा	आएको स्थान
१	५७	६४	१२१	महेन्द्रनगर, कैलाली	१	०	०	०	
२	३०	२६	५६	महेन्द्रनगर, कैलाली	२	०	०	०	
३	२०	२७	४७	महेन्द्रनगर, कैलाली	३	०	०	०	
४	४८	५१	९९	महेन्द्रनगर, कैलाली	४	०	०	०	
५	०	०	०	महेन्द्रनगर, कैलाली	५	०	०	०	
६	२९	३७	६६	महेन्द्रनगर, कैलाली	६	०	०	०	
७	१६	१७	३३	महेन्द्रनगर, कैलाली	७	०	०	०	
८	२०	१९	३९	महेन्द्रनगर, कैलाली	८	०	०	०	
जम्मा	२२०	२४१	४६१		जम्मा	०	०	०	

श्रोत : दोगडाकेदार गाँउपालिका तथ्यांक विवरण २०७५



३९. खाद्यान्न आत्मनिर्भरताको अवस्था

उत्पादनको हिसाबले वर्षमा कती समयका लागि खान पुग्ने नपुग्ने अवस्थाको वडागत विश्लेषण												
वडा नं.	१ देखि ३ महिना भन्दा कम		३ देखि ६ महिना		६ देखि ९ महिना		९ देखि १२ महिना		बढी भएर बेचबिखन गर्ने		जम्मा	
	संख्या	%	संख्या	%	संख्या	%	संख्या	%	संख्या	%	संख्या	%
१	१४०	२१.४	१५३	२३.४	१५२	२३.२	१६८	२५.६	४२	६.४	६५५	१००
२	१२४	२४.५	१७४	३४.३	१८१	३५.७	२८	५.५	०	.०	५०७	१००
३	३७३	५९.७	१७३	२७.७	५२	८.३	२५	४.०	२	.३	६२५	१००
४	४०७	७२.२	१२०	२१.३	२३	४.१	१४	२.५	०	.०	५६४	१००
५	१९१	३८.०	२४३	४८.४	४४	८.८	२२	४.४	२	.४	५०२	१००
६	१६३	२६.२	१७४	२७.९	९०	१४.४	१९६	३१.५	०	.०	६२३	१००
७	१४३	३६.६	१५७	४०.२	७२	१८.४	१८	४.६	१	.३	३९१	१००
८	१७२	४०.५	१५५	३६.५	७८	१८.४	१८	४.२	२	.५	४२५	१००
जम्मा	१७१३	३९.९	१३४९	३१.४	६९२	१६.१	४८९	११.४	४९	१.१	४२९२	१००

श्रोत : दोगडाकेदार गाँउपालिका घरघुरी सर्वेक्षण २०७५

४०. स्वामित्वको प्रकारको आधारमा "महिला" घरमूली सम्बन्धी विवरण

वडा नं.	महिला स्वामित्व भएको		महिला स्वामित्व नभएको		जम्मा	
	संख्या	%	संख्या	%	संख्या	%
१	८४	१२.८%	५७१	८७.२%	६५५	१००.०%
२	५	१.०%	५०२	९९.०%	५०७	१००.०%
३	५१	८.२%	५७४	९१.८%	६२५	१००.०%
४	१६	२.८%	५४८	९७.२%	५६४	१००.०%
५	१०	२.०%	४९२	९८.०%	५०२	१००.०%
६	३२	५.१%	५९१	९४.९%	६२३	१००.०%
७	१२	३.१%	३७९	९६.९%	३९१	१००.०%
८	६	१.४%	४१९	९८.६%	४२५	१००.०%
जम्मा	२१६	५.०%	४०७६	९५.०%	४२९२	१००.०%

श्रोत : दोगडाकेदार गाँउपालिका घरघुरी सर्वेक्षण २०७५

४१. भुस्वामित्व सम्बन्धी विवरण

वडा नं.	पुरुष		महिला		जमिनको स्वामित्व नभएका		जम्मा	
	संख्या	%	संख्या	%	संख्या	%	संख्या	%
१	४९७	७५.९%	१४	२.१%	१४४	२२.०%	६५५	१००%
२	४७५	९३.७%	१५	३.०%	१७	३.४%	५०७	१००%
३	५९६	९५.४%	१५	२.४%	१४	२.२%	६२५	१००%
४	५३४	९४.७%	९	१.६%	२१	३.७%	५६४	१००%
५	४६०	९१.६%	१६	३.२%	२६	५.२%	५०२	१००%
६	५५४	८८.९%	१९	३.०%	५०	८.०%	६२३	१००%
७	३६७	९३.९%	६	१.५%	१८	४.६%	३९१	१००%
८	४०१	९४.४%	३	०.७%	२१	४.९%	४२५	१००%
जम्मा	३८८४	९०.५%	९७	२.३%	३११	७.२%	४२९२	१००%

श्रोत : दोगडाकेदार गाँउपालिका घरघुरी सर्वेक्षण २०७५

४२. लिंगको आधारमा भुस्वामित्व सम्बन्धी विवरण

वडा नं.	महिला स्वामित्व भएको		महिला स्वामित्व नभएको		जम्मा	
	संख्या	%	संख्या	%	संख्या	%
१	१२	१.८%	६४३	९८.२%	६५५	१००.०%
२	२	०.४%	५०५	९९.६%	५०७	१००.०%
३	४०	६.४%	५८५	९३.६%	६२५	१००.०%
४	१३	२.३%	५५१	९७.७%	५६४	१००.०%
५	६	१.२%	४९६	९८.८%	५०२	१००.०%
६	२७	४.३%	५९६	९५.७%	६२३	१००.०%
७	१५	३.८%	३७६	९६.२%	३९१	१००.०%
८	०	०.०%	४२५	१००.०%	४२५	१००.०%
जम्मा	११५	२.७%	४१७७	९७.३%	४२९२	१००.०%

श्रोत : दोगडाकेदार गाँउपालिका घरघुरी सर्वेक्षण २०७५

४३. परिवारको स्वामित्वमा रहेको जग्गा जमिन सम्बन्धी विवरण

स्वामित्वको विवरण						
सि.नं.	पहाड (रोपनी)	स्वामित्व भएका घरघुरी	प्रतिशत	तराई ( कठ्ठा)	स्वामित्व भएका घरघुरी	प्रतिशत
१	२ रोपनी भन्दा कम	२११	५%	५ कठ्ठा भन्दा कम	६	०%
२	२ देखि ५ रोपनी सम्म	१०३०	२४%	६ देखि १० कठ्ठा सम्म	०	०%
३	६ देखि १० रोपनी सम्म	५६७	१३%	११ देखि २० कठ्ठा सम्म	०	०%
४	११ देखि २० रोपनी सम्म	८७८	२०%	२१ देखि ३० कठ्ठा सम्म	५	०%
५	२० रोपनी भन्दा माथी	५२१	१२%	३० कठ्ठा भन्दा माथी	२	०%
६	जग्गा नै नभएको	१०७८	२५%	जग्गा नै नभएको	४२६७	९९%
७	थाहा नभएको	७	०%	थाहा नभएको	०	०%

श्रोत : दोगडाकेदार गाँउपालिका घरघुरी सर्वेक्षण २०७५

४४. आर्थिक वर्ष २०७४/०७५ को पञ्जिकरणको विवरण

क्र.सं.	विवरण	वडा																											
		१			२			३			४			५			६			७			८			जम्मा			
		म	पु	जम्मा	म	पु	जम्मा	म	पु	जम्मा	म	पु	जम्मा	म	पु	जम्मा	म	पु	जम्मा	म	पु	जम्मा	म	पु	जम्मा	म	पु	जम्मा	
१.	जन्म दर्ता	१३७	१२२	२५९	३८	३६	७४	८९	८६	१७५	७१	६३	१३४	७०		७०	१२०	१००	२२०	४६	५२	९८	३७	६४	१०१	६०८	५२३	११३१	
१.१	५ वर्ष सम्मका	४५	३६	८१	१	४	५	३८	३०	६८	२५	३१	५६	१७	२६	४३	६७	७०	१३७	१६	१३	२९	२०	३८	५८	२२९	२४८	४७७	
१.२	५ वर्षदेखि २० वर्ष सम्मका बालबालिका	६७	६८	१३५	२९	२२	५१	३६	३२	६८	३७	२५	६२	३६	२९	६५	३९	१५	५४	२१	३१	५२	१६	२४	४०	२८१	२४६	५२७	
१.३	२० वर्ष माथिका मानिस	२५	८	३३	०	१	१	१५	२४	३९	९	७	१६	१७	५	२२	१४	१५	२९	९	८	१७	१	२	३	९०	७०	१६०	
२.	मृत्यु दर्ता	८	२५	३३	८	९	१७	९	३१	४०	६	२१	२७			०	१२	११	२३	३	६	९	४	८	१२	५०	१११	१६१	
३.	सम्बन्ध विच्छेद	०	०	०	०	०	०	०	०	०	०	०	०	०	०	०	०	०	०	०	०	०	०	०	०	०	०	०	०
४.	बसाईसराई	५७	६४	१२१	३०	२६	५६	२०	२७	४७	४८	५१	९९			०	२९	३७	६६	१६	१७	३३	२०	१९	३९	२२०	२४१	४६१	
५.	विवाह दर्ता	४२	४२	८४	३३	३३	६६	५५	५५	११०	५२	५२	१०४	३३	३३	६६	१९	१९	३८	२५	२५	५०	१०	१०	२०	२६९	२६९	५३८	
५.१	२० वर्ष भन्दा कम उमेर	०	०	०	१	०	१	१५	१५	३०	०	०	०	२	०	२	०	०	०	१	१	२	१	०	१	२०	१६	३६	
५.२	२० वर्ष भन्दा माथि	४२	४२	८४	३२	३३	६५	४०	४०	८०	५२	५२	१०४	३१	३३	६४	१९	१९	३८	२४	२४	४८	९	१०	१९	२४९	२५३	५०२	

श्रोत : दोगडाकेदार गाउँपालिका तथ्यांक अभिलेख २०७५

४५. आर्थिक वर्ष २०७४/०७५ मा भएको नागरिकता तथा अन्य सिफारिसहरूको विवरण

क्र. सं.	विवरण	वडा									कैफियत
		१	२	३	४	५	६	७	८	जम्मा	
१.	नागरिकता सिफारिस	२७८	८९	१७५	२८९	२४	२८४	१४३	७६	१३५८	
	आ.व.०७२१०७३	८५	०	५१	७३	०	८४	२७	०	३२०	
	आ.व.०७३१०७४	७१	०	७५	८२	०	८०	२६	५०	३८४	
	आ.व.०७४१०७५	१२२	८९	४९	१३४	२४	१२०	९०	२६	६५४	
२.	नाता प्रमाणित	१४	३	९४	६४	७२	२५	६	१	२७९	
	आ.व.०७२१०७३	६	०	४२	१०	०	७	२	०	६७	
	आ.व.०७३१०७४	४	०	२७	६	३४	१२	२	०	८५	
	आ.व.०७४१०७५	४	३	२५	४८	३८	६	२	१	१२७	
३	अन्य सिफारिस	३१६	१२२	२५३	८४६	५११	४४४	२२५	६५	२७८२	
	आ.व.०७२१०७३	९२	०	११७	२३३	०	१००	६५	०	६०७	
	आ.व.०७३१०७४	८४	०	१०५	१५७	२२४	१२२	१००	०	७९२	
	आ.व.०७४१०७५	१४०	१२२	३१	४५६	२८७	२२२	६०	६५	१३८३	

श्रोत : दोगडाकेदार गाँउपालिका तथ्यांक अभिलेख २०७५

४६. जेष्ठ नागरिक, एकल महिला, विधुवा र दलित बालबालिकाहरूको विवरण आ.व. २०७४/२०७५

वडा नं.	जेष्ठ नागरीक अन्य			दलित जेष्ठ नागरीक दलित			एकल	विधुवा	बाल	कुल
	महिला	पुरुष	जम्मा	महिला	पुरुष	जम्मा	महिला	महिला	बालिका	जम्मा
१	७५	५८	१३३	४९	४७	९६	१	१०७	१७६	५१३
२	६३	४९	११२	२०	३१	५१	७	७९	११४	३६३
३	७१	५१	१२२	४१	४५	८६	४	१३८	२१५	५६५
४	१०७	६८	१७५	२०	२८	४८	०	१०५	५९	३८७
५	५६	५०	१०६	४७	३६	८३	०	८०	१७१	४४०
६	७९	६०	१३९	४२	३४	७६	०	१२८	१४६	४८९
७	८०	७३	१५३	१२	१२	२४	०	१०८	९५	३८०
८	४७	३१	७८	१९	१४	३३	०	८०	११५	३०६
जम्मा	५७८	४४०	१०१८	२५०	२४७	४९७	१२	८२५	१०९१	३४४३

श्रोत : दोगडाकेदार गाँउपालिका तथ्यांक अभिलेख २०७५

४७. वडा अनुसार सामाजिक सुरक्षा मत्ता पाउने व्यक्तिहरूको विवरण आ.व. २०७४/०७५

वडा नं.	जेष्ठ नागरीक			दलित जेष्ठ नागरीक			एकल	विधुवा	बाल	पूर्ण अपागं			आंशिक अपागं			कुल
	महिला	पुरुष	जम्मा	महिला	पुरुष	जम्मा	महिला	महिला	बालिका	महिला	पुरुष	जम्मा	महिला	पुरुष	जम्मा	जम्मा
१	७५	५८	१३३	४९	४७	९६	१	१०७	१७६	७	३	१०	६	११	१७	५४०
२	६३	४९	११२	२०	३१	५१	७	७९	११४	१	८	९	५	२	७	३७९
३	७१	५१	१२२	४१	४५	८६	४	१३८	२१५	४	१	५	१	२	३	५७३
४	१०७	६८	१७५	२०	२८	४८	०	१०५	५९	८	५	१३	४	३	७	४०७
५	५६	५०	१०६	४७	३६	८३	०	८०	१७१	३	१	४	४	३	७	४५१
६	७९	६०	१३९	४२	३४	७६	०	१२८	१४६	७	७	१४	३	५	८	५११
७	८०	७३	१५३	१२	१२	२४	०	१०८	९५	२	६	८	९	६	१५	४०३
८	४७	३१	७८	१९	१४	३३	०	८०	११५	०	४	४	०	३	३	३१३
जम्मा	५७८	४४०	१०१८	२५०	२४७	४९७	१२	८२५	१०९१	३२	३५	६७	३२	३५	६७	३५७७

श्रोत : दोगडाकेदार गाँउपालिका तथ्यांक अभिलेख २०७५

४८. वार्षिक कार्यक्रमबाट लक्षित कार्यक्रमतर्फ भएको बिनियोजन तथा खर्चको अवस्था आ.ब. २०७४/०७५

सि. नं.	लक्षित कार्यक्रम	बिनियोजित रकम	कैफियत
१	प्रशासन	१२,२३,१४६.००	
२	कृषि	४३,००,०००.००	
३	कला तथा संस्कृति	१,३३,५०,०००.००	
४	बालबालिका	११,२५,०००.००	
५	दलित	७,००,०००.००	
६	शिक्षा	९३,००,०००.००	
७	बिधुत	१,००,०००.००	
८	बातावरण	९,००,०००.००	
९	बाटो	२,४८,००,०००.००	
१०	स्वास्थ्य	२२,७०,०००.००	
११	सिचाई	४४,००,०००.००	
१२	प्रसारण	५,००,०००.००	
१३	संस्थागत विकास	१०,८०,६७०.००	
१४	अन्य	१४,००,०००.००	
१५	योजना निर्माण	५,००,०००.००	
१६	पार्श्व चित्र निर्माण	१४,१८,७५७.३८	
१७	सडक	७५,००,०००.००	
१८	ग्रामिण सडक	२,९३,५०,०००.००	
१९	सामाजिक विकास	४३,४०,०००.००	
२०	तालिम	२६,७०,०००.००	
२१	खानेपानी तथा सरसफाई	२,९७,५०,०००.००	
२२	महिला	५०,०००.००	
जम्मा बजेट रकम		१४,१०,२७,५७३.३८	

श्रोत : दोगडाकेदार गाँउपालिका लेखा अभिलेख २०७५

४९. शैक्षिक संस्थाहरुको विवरण

विवरण	सरकारी	सामुदायिक	निजी विद्यालय	कुल
आधारभुत तह	५०	०	१	५१
मा. वि.	११	०	०	११
क्याम्पस	०	१	०	१
वेद विद्याश्रम	०	०	०	०
प्राविधिक शिक्षालय	०	०	०	०
सीप विकास तालिम केन्द्र	०	०	०	०
सामुदायिक बालविकास केन्द्र	६२	०	०	६२

श्रोत : जिल्ला शिक्षा कार्यालय बैतडी, २०७४/२०७५

५०. विश्वविद्यालय तथा कलेजहरु

दोगडाकेदार गाँउपालिकामा श्री श्रीकोट बहुमुखि क्याम्पस देउलेक, बैतडी रहेको छ । यो क्याम्पस त्रिभुवन विश्वविद्यालय बाट सम्बन्धन प्राप्त गरि सञ्चालनमा रहेको छ । यस क्याम्पसको स्थापना २०६९ सालमा गरीएको हो । यस क्याम्पसको नाममा २ रोपनी जमिन रहेको छ । यस बाहेक क्याम्पसले विगतमा सबसेन्टर स्थापना हुदाँ उपभोग भएको जमिन २५ रोपनी समेत क्याम्पस कै उपयोगमा रहेको छ । हाल यस क्याम्पसमा ४ वटा भवन र २१ वटा कोठा रहेका छन् । यस क्याम्पसमा कार्यरत १४ जना प्राध्यापक ( ३ जना स्थायी, ११ जना पार्ट टाइम) रहेका छन् । यस क्याम्पसका स्थायी प्राध्यापकमा दान सिंह कार्की, योगेन्द्र जोशी र नरेन्द्र पन्त रहेका छन् । दान सिंह कार्की क्याम्पसका प्रमुख, योगेन्द्र जोशी अंग्रेजी र नरेन्द्र पन्त व्यवस्थापनका प्राध्यापक हुन ।

क्र.सं.	कलेजको नाम	ठेगाना	सञ्चालित कार्यक्रम तथा तह	बिद्यार्थी संख्या	प्राध्यापक संख्या	प्रशासनिक कर्मचारी संख्या
१.	श्रीकोट बहुमुखि क्याम्पस	दोगडाकेदार ३, श्रीकोट	बी.बी.एस. बी.एड.	१८ जना ७८ जना	१४ जना	२ जना

श्रोत : दोगडाकेदार गाँउपालिका तथ्यांक अभिलेख २०७५

५१. ५ वर्ष र सो भन्दा माथिकाको साक्षरताको आधारमा जनसंख्याको बिबरण

उमेर समूह	साक्षरता बिबरण								
	जम्मा			पढन र लेख्न सक्ने		पढन मात्र सक्ने		पढन र लेख्न नसक्ने	
	पुरुष	महिला	जम्मा	पुरुष	महिला	पुरुष	महिला	पुरुष	महिला
५ वर्ष वा भन्दा कम	१६०४	१५१८	३१२२	१९३	१७०	१०	८	१४०१	१३४०
५-१०	१६२३	१५७५	३१९८	१४९९	१४८६	१८	१८	१०६	७१
१०-१५	१७९०	१६६५	३४५५	१७५९	१६३६	९	१	२२	२८
१५-२०	१५३८	१४७०	३००८	१४९७	१४१६	६	७	३५	४७
२०-३०	२६२०	२५४६	५१६६	२४८८	२०५५	२५	२७	१०७	४६४
३०-४०	१८५८	१९०७	३७६५	१६८७	१७०	१९	२६	१५२	९११
४०-५०	११५५	१२१२	२३६७	९३६	३२६	१६	२१	२०३	८६५
५०-६०	८५६	८४७	१७०३	५८३	११८	१२	४	२६१	७२५
६०-७०	६१०	७११	१३२१	३२९	५९	१०	७	२७१	६४५
७० भन्दा माथी	४५०	५४२	९९२	१८७	३६	४	२	२५९	५०४
जम्मा	१४१०४	१३९९३	२८०९७	१११५८	८२७२	१२९	१२१	२८१७	५६००

श्रोत : दोगडाकेदार गाँउपालिका घरघुरी सर्वेक्षण २०७५

५२. बिधालय जाने तथा बिधालय नजाने जनसंख्याको बिबरण

बडा नं.	जनसंख्याको अवस्थाको बिबरण					
	बिधालय जाने		बिधालय नजाने		जम्मा	
	पुरुष	महिला	पुरुष	महिला	पुरुष	महिला
१	८२३	७१९	१४१८	१४४१	२२४१	२९६०
२	५५४	४७२	१०७१	१०८१	१६२५	१५५३
३	६४७	६२४	१३३८	१३३९	१९८५	१९६३
४	५२५	५२३	१०५९	१०९४	१५८४	१६१७
५	५३९	५६६	११०३	११०५	१६४२	१६७१
६	८७१	७८७	१४८५	१५६१	२३५६	२३४८
७	५३१	५०५	९७०	१०२७	१५०१	१५३२
८	३५९	३३३	८११	८१६	११७०	११४९
जम्मा	४८४९	४५२९	९२५५	९४६४	१४१०४	१३९९३

श्रोत : दोगडाकेदार गाँउपालिका घरघुरी सर्वेक्षण २०७५

५३. बिधालयमा अध्ययन गरिरहेका छात्रछात्राहरूको बिबरण २०७५

कक्षा	दलित बिधार्थी			अन्य बिधार्थी			जम्मा बिधार्थी		
	छात्र	छात्रा	जम्मा	छात्र	छात्रा	जम्मा	छात्र	छात्रा	जम्मा
१	०	०	०	५१७	५२७	१०४४	५१७	५२७	१०४४
२	०	०	०	३२५	३४२	६६७	३२५	३४२	६६७
३	०	०	०	३०४	३३३	६३७	३०४	३३३	६३७
४	१	०	१	२८८	३०५	५९३	२८९	३०५	५९४
५	१	०	१	२९१	३१८	६०९	२९२	३१८	६१०
६	४	४	८	२७३	२८७	५६०	२७७	२९१	५६८
७	४	४	८	३११	३२२	६३३	३१५	३२६	६४१
८	१	३	४	३२०	४२८	७४८	३२१	४३१	७५२
९	०	०	०	२५१	२५४	५०५	२५१	२५४	५०५
१०	०	१	१	२३५	२७२	५०७	२३५	२७३	५०८
११	०	०	०	१५८	१३५	२९३	१५८	१३५	२९३
१२	०	०	०	१३०	१४९	२७९	१३०	१४९	२७९
जम्मा	११	१२	२३	३४०३	३६७२	७०७५	३४१४	३६८४	७०९८

श्रोत : जिल्ला शिक्षा कार्यालय बैतडी अभिलेख २०७५

५४. दोगडाकेदार गाँउपालिकाको जनसंख्याको वडा अनुसारको साक्षरता विवरण

वडा नं.	महिला साक्षर दर	पुरुष साक्षर दर	कूल साक्षर दर
१	६१%	७८%	७०%
२	५९%	८०%	७०%
३	६३%	८०%	७२%
४	६६%	८७%	७६%
५	५८%	८०%	६९%
६	६१%	७९%	७०%
७	६४%	८१%	७२%
८	४४%	७५%	५९%
जम्मा	५९%	८०%	७०%

श्रोत : दोगडाकेदार गाँउपालिका घरघुरी सर्वेक्षण २०७५

५५. दोगडाकेदार गाँउपालिकाको वडा अनुसारको साक्षरता प्रतिशत

वडा नं.	पुरुष	महिला	दलित
१	८३%	५७%	६४%
२	८५%	५३%	५७%
३	८३%	६०%	६०%
४	८७%	६६%	७३%
५	८०%	५७%	६९%
६	८१%	५९%	६९%
७	८२%	६२%	६५%
८	७६%	४१%	५२%

श्रोत : दोगडाकेदार गाँउपालिका घरघुरी सर्वेक्षण २०७५

५६. वडा अनुसार विधालय जाने जनसंख्याको विवरण

वडा नं.	विधालय जाने	
	संख्या	%
१	१५४१	३८.३
२	१०२६	३५.६
३	१२७०	३५.२
४	१०४७	३५.१
५	१०९६	३६.६
६	१६५६	३८.६
७	१०३२	३७.२
८	६९२	३४.१
जम्मा	९३६०	३६.६

श्रोत : दोगडाकेदार गाँउपालिका घरघुरी सर्वेक्षण २०७५

५७. वडा अनुसार विधालय जाने जनसंख्याको लिंगको आधारमा विवरण

लिंग	विधालय जाने	
	संख्या	%
पुरुष	४८४१	३७.७
महिला	४५१९	३५.४
जम्मा	९३६०	३६.६

श्रोत : दोगडाकेदार गाँउपालिका घरघुरी सर्वेक्षण २०७५

५८. वडा अनुसार विधालय जाने जनसंख्याको उमेरको आधारमा विवरण

उमेर समूह	विधालय जाने	
	संख्या	%
५ वर्ष भन्दा कम	४१७	६२.५
५-१०	२९९८	९३.९
१०-१५	३२७७	९५.१
१५-२०	२०७१	६८.९
२०-३०	५९६	११.६



३०-४०	१	.०
४०-५०	०	.०
५०-६०	०	.०
६०-७०	०	.०
७० वर्ष भन्दा माथी	०	.०
जम्मा	९३६०	३६.६

श्रोत : दोगडाकेदार गाँउपालिका घरघुरी सर्वेक्षण २०७५

५९. बालविकास केन्द्रको विवरण

सि. नं.	बालविकास केन्द्रको नाम	सहयोगी कार्यकर्ताको नाम	आधारित	वडा नं.
१	लटिनाथ गलिनाथ प्रा.वि.तल्लीरिम	पार्वती कलौनी	विद्यालय	१
२	लटिनाथ गलिनाथ प्रा.वि तल्लिरिम	पद्मावती जोशी	समूदाय	१
३	पंचदेव मा.वि.रिम	निता जोशी	विद्यालय	१
४	पंचदेव महानन्द मा.वि.रिम	पशुपती जोशी	समूदाय	१
५	बेताल आ.वि.गोरड.	शान्ती जोशी	विद्यालय	१
६	भूमिराज प्रा.वि.कूम्तडी	जानकी चन्द	विद्यालय	१
७	बटैराज प्रा.वि.पार्स	गंगा भट्ट	विद्यालय	१
८	दोगडा भूमिराज प्रा.वि.चमलेक	कमला जोशी	विद्यालय	१
९	रानिभौनेली प्रा.वि घोरडी	लक्ष्मी कूवर	समूदाय	१
१०	लटिनाथ प्रा.वि.गोरड.	शान्ती विष्ट	विद्यालय	१
११	बेताल प्रा.वि.मौगडी गोरड.	लक्ष्मी विष्ट	विद्यालय	१
१२	रौलेश्वर मा.वि.मल्लाढीक	जानकी जोशी	विद्यालय	२
१३	रौलेश्वर मा.वि.मल्लाढीक	देवकी जोशी	विद्यालय	२
१४	रौलेश्वर मा.वि.मल्लाढीक	हजारी भट्ट	विद्यालय	२
१५	चनैराज मा.वि.बडिया	मानमति विष्ट	विद्यालय	२
१६	चनैराज मा.वि.बडिया	कमला विष्ट	विद्यालय	२
१७	चनैराज आ.वि.घमाली	जानकी कार्की	विद्यालय	२
१८	सरस्वती प्रा.वि.बडिया	रतना महारा	विद्यालय	२
१९	भूमिराज प्रा.वि.ढिक्गाड	लक्ष्मी नेपाली	विद्यालय	२
२०	कृष्ण प्रा.वि.धूरा	हिरा महारा	विद्यालय	२
२१	बलैराज आ.वि.सूनखोला	जानकी लुहार	विद्यालय	३
२२	बलैराज आ.वि.सूनखोला	राजेश्वरी जोशी	विद्यालय	३
२३	बटैराज प्रा.वि सूनखोला	हेमराज अवस्थी	समूदाय	३
२४	बटैराज प्रा.वि सूनखोला	हंसा कूवर	समूदाय	३
२५	भूमिराज प्रा.वि.कलौना	गंगा गिरी	विद्यालय	३
२६	जसलिंग प्रा.वि.कपडा	तिलावती कपाडी	विद्यालय	३
२७	सिद्धनाथ प्रा.वि.थामू	लक्ष्मी कपाडी	विद्यालय	३
२८	जयकेदार प्रा.वि.दोली	मिना टेलर	विद्यालय	३
२९	हूनैनाथ प्रा.वि.कपिन्ना	कमला खत्री	विद्यालय	४
३०	हूनैनाथ प्रा.वि.कपिन्ना	पूजा भट्ट	विद्यालय	४
३१	केदार मा.वि.पिपलकोट	कमला भट्ट	विद्यालय	४
३२	भूमिरा प्रा.वि.खम्तोला	हेमन्ती कपाडी	विद्यालय	४

३३	भूमिराज प्रा.वि.खम्तोला	गोदावरी महर	विद्यालय	४
३४	भूमिराज प्रा.वि.खम्तोला	माया भट्ट	विद्यालय	४
३५	केदार प्रा.वि.खिरेगाड	देवकी विष्ट	विद्यालय	४
३६	पंचकोटी प्रा.वि.लटकाली	सूसिला ठगून्ना	विद्यालय	४
३७	केदार बा.वि.के.सौगाड	जयन्ती भट्ट	समुदाय	४
३८	हूनैनाथ प्रा.वि.सल्सेना	गोमती कार्की	विद्यालय	५
३९	भूमिराज प्रा.वि.मसानी जिमकोट	घूमरा भाट	विद्यालय	५
४०	न्वाली मा.वि.दोली	हिरा कार्की	विद्यालय	५
४१	न्वाली मा.वि.दोली	इश्वरी कार्की	विद्यालय	५
४२	भूमिराज प्रा.वि.विटकम	शान्ति ऐरी	विद्यालय	५
४३	भूमिराज आ.वि.बनकाडा	सून्नरी भट्ट	विद्यालय	५
४४	पार्वती प्रा.वि.सिल्लेक	निर्मला थापा	विद्यालय	५
४५	सुर्यपन्त प्रा.वि.डोल	गोमती जोशी	विद्यालय	६
४६	सुर्यपन्त प्रा.वि.डोल	राधा लूहार	समुदाय	६
४७	लटिनाथ आ.वि.धौलढुंगा	निर्मला भण्डारी	विद्यालय	६
४८	गडैराज प्रा.वि.मभगाड	मन्जू कार्की	विद्यालय	६
४९	केदार प्रा.वि.पूतौना	पार्वती जोशी	विद्यालय	६
५०	जनचेतना प्रा.वि.सलेना	कमला सार्की	विद्यालय	६
५१	लटिनाथ प्रा.वि.मेलथला	परमेश्वरी खडायत	विद्यालय	६
५२	भगवती मा.वि.सित्तड	सिता दमाई	विद्यालय	६
५३	ने.रा.आ.वि.पन्ज्यूनया	लक्ष्मी जोशी	विद्यालय	६
५४	पंचदेव आ.वि.सलेना	तूलसी भट्ट	विद्यालय	६
५५	जयदोगडा प्रा.वि.कफलडाडा	सरस्वती भण्डारी	विद्यालय	७
५६	भूमेश्वर आ.वि.रिखाली	पूष्पा भट्ट	विद्यालय	७
५७	भूमेश्वर आ.वि.रिखाली	हिरा कार्की	विद्यालय	७
५८	भूमेश्वर आ.वि.रिखाली	पार्वती कार्की	विद्यालय	७
५९	चनैराज आ.वि.खोला	मया भाट	विद्यालय	७
६०	छानी सा.प्रा.वि.देउलेक	लक्ष्मी जोशी	विद्यालय	७
६१	गणैराज सा.प्रा.वि.चौक	गंगा कार्की	विद्यालय	७
६२	गणैराज सा.प्रा.वि.चौक	कमला खडायत	विद्यालय	७
६३	भूमिराज मा.वि.चडेपानी	कौसा भट्ट	विद्यालय	७
६४	रौलेश्वर मा.वि.कफलकोट	लक्ष्मी भट्ट	विद्यालय	८
६५	चनैराज प्रा.वि.कटौजपानी	जानकी विष्ट	विद्यालय	८
६६	मौलिंग प्रा.वि.ओखलढुंगा	तारा जोशी	विद्यालय	८
६७	मौलिंग प्रा.वि.ओखलढुंगा	अम्मरा जोशी	विद्यालय	८
६८	सरस्वती प्रा.वि.कटौजपानी	निर्मला ठगून्ना	विद्यालय	८

श्रोत : जिल्हा शिक्षा कार्यालय बैतडी अभिलेख २०७५

६०. विद्यालयहरूको भौतिक अवस्थाको विवरण

विद्यालयको नाम र ठेगाना	वडा नं.	विद्यार्थी संख्या	भवन संख्या	वक्षाकोठा संख्या	भवनको अवस्था	भवनको छाना	भवनको पर्खाल	घेरबारको अवस्था	फर्निचर			उपकरण			शौचालयको संख्या		
									कुर्सि	टेबुल	बेन्च	कम्प्युटर	प्रिन्टर	अन्य	छात्र	छात्रा	सयुक्त
बालजागृति प्रा.वि., घुडरवाटा	१	११	१	३	जिर्ण	जस्ता	ढुङ्गामाटो	नभएको	√		√	०	०		०	०	१
बटैराज प्रा.वि., पार्सा	१	४९															
बेताल आधारभूत, गोराइ	१	२६४	३	७	सामान्य	सिमेन्ट	ढुङ्गासिमेन्ट	नभएको	१०	४	४०	०	०		१	१	०
बेताल प्रा.वि., मोगेडी	१	८	२	३	सामान्य	जस्ता	ढुङ्गासिमेन्ट	भएको	√	√	√	०	०		०	०	१
भूमिराज प्रा.वि., कून्तडी	१	३७	२	६	सामान्य	जस्ता सिमेन्ट	ढुङ्गासिमेन्ट	नभएको	२०	२	०	०	०		०	०	१
दोगडा भूमिराज प्रा.वि., चम्लेक	१	११५	२	४	सामान्य	जस्ता	ढुङ्गासिमेन्ट	नभएको	१२	४	६५	०	०		०	०	२
लटीनाथ प्रावि, तल्लीरीम	१	६४	४	७	सामान्य	सिलेट, जस्ता	ढुङ्गासिमेन्ट	आधा	०	०	०	०	०		०	०	०
लटीनाथ प्रावि, ढीकरीम	१	२६	१	२	जिर्ण	सिलेट	ढुङ्गामाटो	नभएको	२	१	८	०	०		०	०	०
पञ्चदेव महान्द मावि, रीम	१	७५७	७	१८	राम्रो	सिलेट, जस्ता, सिमेन्ट	ढुङ्गासिमेन्ट, ढुङ्गामाटो	भएको	२२	२	१३०	०	०		०	०	२
रानी भौनेली प्रावि, घोरडी	१	५६	२	५	सामान्य	जस्ता	ढुङ्गासिमेन्ट	भएको	√	√	√	०	०		०	०	१
भूमिराज प्रावि, मल्लाढिक	२	३३	१	३	जिर्ण	सिलेट	ढुङ्गामाटो	नभएको	२	१	१९	०	०		०	०	१
चनैराज आ.वि, घमाली	२	१८१	४	१०	सामान्य	जस्ता	ढुङ्गामाटो	नभएको	√	√	√	√	√		१	१	०
कृष्ण प्रावि, धूरा	२	११७	२	४	सामान्य	जस्ता	ढुङ्गामाटो	भएको	√	०	√	०	०		०	०	१
रौलेश्वर मावि, कफलकोट	२	२७९	५	१७	सामान्य	जस्ता, सिमेन्ट	ढुङ्गामाटो	भएको	√	√	√	√	√	सोलार	०	०	२
रौलेश्वर मावि, मल्लीढीक	२	४११	६	१३	सामान्य	जस्ता	ढुङ्गासिमेन्ट, ढुङ्गामाटो	नभएको	२०	४	८५	३	१		१	१	०
सरस्वती प्रावि, बढिया	२	१०७	४	१०	सामान्य	जस्ता, सिलेट	ढुङ्गामाटो	नभएको	३४	२	६०	०	०		१	१	०
बलैराज आधारभूत, सूनखोला	३	१९९	२	६	सामान्य	जस्ता, सिमेन्ट	ढुङ्गासिमेन्ट, ढुङ्गामाटो	नभएको	१२	३	५०	१	१	०	०	०	१
भूमिराज प्रावि, कलौन	३	१८	३	६	जिर्ण	जस्ता, सिलेट	ढुङ्गामाटो	नभएको	१०	२	१५	०	०		०	०	२
चनैराज मावि, बढिया	३	२१७	४	१५	सामान्य	जस्ता, सिमेन्ट	ढुङ्गासिमेन्ट	नभएको	६७	६	५१	३	१	प्रोजेक्टर	१	१	१
हंसकर प्रावि, सिल्ल	३	८															
होमटाउन बोर्डिङ, बढिया	३	१२२	१	८	सामान्य	जस्ता	ढुङ्गासिमेन्ट	नभएको	१०	२	४२	२	०	०	१	१	०

विद्यालयको नाम र ठैगाना	वडा नं.	विद्यार्थी संख्या	भवन संख्या	वक्षाकोठा संख्या	भवनको अवस्था	भवनको छाना	भवनको पर्खाल	घेरबारको अवस्था	फर्निचर			उपकरण			शौचालयको संख्या		
									कुर्सि	टेबुल	बेन्च	कम्प्युटर	प्रिन्टर	अन्य	छात्र	छात्रा	संयुक्त
जयकेदार प्रावि, दोली	३	२९	३	६	सामान्य	जस्ता	ढुङ्गासिमेन्ट	भएको	१२	१	३०	०	०	०	१	१	०
जसलङ्ग प्रावि, कपडा	३	३९	१	३	सामान्य	जस्ता	ढुङ्गामाटो	नभएको	७	२	१५	०	०		०	०	०
केदारनाथ प्रावि, खिरेगाउ	३	२१	३	७	जिर्ण	जस्ता	ढुङ्गामाटो	नभएको	५	२	२०	०	०		०	०	०
खोचलेक आधारभुत मावि, सिमोडा	३	५८	५	११	सामान्य	जस्ता	ढुङ्गामाटो	भएको	√	√	√	०	०		०	०	२
सनातन धर्म मावि, श्रीकोट	३	४२७	६	२०	राम्रो	सिलेट, जस्ता, सिमेन्ट	ढुङ्गासिमेन्ट, ढुङ्गामाटो	भएको	√	√	√	√	√	०	√	√	√
सिद्धनाथ प्रावि, थामू	३	२५	३	७	जिर्ण	सिलेट	ढुङ्गामाटो	नभएको	१६	२	२४	०	०		०	०	१
भूमिराज प्रावि, खम्तोला	४	४९	४	७	सामान्य	जस्ता	ढुङ्गासिमेन्ट	नभएको	√	√	√	√	०	०	०	०	१
हूनैनाथ प्रावि, कपिन्ना	४	२४	३	६	जिर्ण	सिलेट, सिमेन्ट	ढुङ्गासिमेन्ट	भएको	१५	३	४०	०	०	०	०	०	०
केदार अमधारभुत वि, चौगाउ	४	१५५	४	८	राम्रो	जस्ता	ढुङ्गासिमेन्ट	भएको	१०	५	५०	√	√	०	१	१	०
केदार मावि, पिपलकोट	४	३६२	९	२३	राम्रो	जस्ता	ढुङ्गामाटो, सिमेन्ट	भएको	४०	८	१५०	९	१	फोटोकपी	२	२	१
पञ्चकोटी प्रावि, लटकाली	४	६४	२	६	जिर्ण	जस्ता, सिलेट	ढुङ्गामाटो	नभएको	१७	२	३०	०	०	०	१	१	०
प्रावि लेक, बसाली	४	२५	१	५	सामान्य	जस्ता	ढुङ्गासिमेन्ट	नभएको	८	२	१२	०	०	०	०	०	०
भूमिराज प्रावि, बनकाडा	५	८१	३	६	सामान्य	जस्ता	ढुङ्गामाटो	नभएको	१०	२	१५	२	१	०	१	१	१
भूमिराज प्रावि, बिकटम	५	४५	०														
भूमिराज प्रावि, जिमकोट	५	३०	२	३	सामान्य	जस्ता	ढुङ्गामाटो	नभएको	√	√	√	०	०	०	०	०	१
भूमिराज प्रावि, गोबडा	५	४३	२	७	सामान्य	जस्ता	ढुङ्गामाटो	नभएको	√	√	√	०	०	०	१	१	०
हूनैनाथ प्रावि, सल्सेना	५	३३	४	८	सामान्य	जस्ता, सिलेट	ढुङ्गामाटो	नभएको	१५	२	४०	०	०	०	०	०	२
कैलपालेश्वर प्रावि, लबडीगाउ	५	२५	२	३	राम्रो	सिमेन्ट	ढुङ्गासिमेन्ट	नभएको	६	१	०	०	०	०	०	०	१
खोदमनाथ प्रावि, न्वाली	५	१०१	२	५	सामान्य	जस्ता	ढुङ्गामाटो	नभएको	२	१	३०	०	०	०	०	०	१
न्वाली मावि, दोली	५	३८७	३	१६	सामान्य	जस्ता सिमेन्ट	ढुङ्गामाटो, सिमेन्ट	नभएको	३०	३	८०	७	१	प्रोजेक्टर	०	०	२
पार्वती प्रावि, सिल्लेक	५	५७	१	२	राम्रो	जस्ता	ढुङ्गासिमेन्ट	नभएको	१४	१	१०	०	०	०	०	०	०

विद्यालयको नाम र ठैगाना	वडा नं.	विद्यार्थी संख्या	भवन संख्या	वक्षाकोठा संख्या	भवनको अवस्था	भवनको छाना	भवनको पर्खाल	घेरबारको अवस्था	फर्निचर			उपकरण			शौचालयको संख्या		
									कुर्सि	टेबुल	बेन्च	कम्प्युटर	प्रिन्टर	अन्य	छात्र	छात्रा	सयुक्त
भगवती मावि, सित्तड	६	३२८	७	२०	सामान्य	जस्ता सिमेन्ट	ढूङ्गामाटो, सिमेन्ट	नभएको	√	√	√	√	√	०	१	१	१
गडैराज आवि, मजगाउ	६	४०	२	६	जिर्ण	जस्ता	ढूङ्गामाटो	नभएको	√	√	√	०	०	०	०	०	१
जनचेतना प्रावि, सलेना, सित्तड	६	७३	१	२	जिर्ण	जस्ता	ढूङ्गामाटो	नभएको	५	२	४५	०	०	०	०	०	१
केदार आवि, पूतौना	६	३२	१	३	जिर्ण	जस्ता	ढूङ्गामाटो	नभएको	√	√	√	०	०	०	०	०	२
लटिनाथ आवि, मेलथला	६	४४	२	७	जिर्ण	जस्ता, सिलेट	ढूङ्गामाटो	नभएको	०	०	√	०	०	०	०	०	२
लटिनाथ आवि, धौलढूङ्गा	६	८३	३	९	जिर्ण	जस्ता	ढूङ्गामाटो	नभएको	१२	२	४५	१	१	०	०	०	२
नेपाल राष्ट्रिय आवि, पन्ज्युका नया	६	१४९	३	१०	सामान्य	जस्ता सिमेन्ट	ढूङ्गासिमेन्ट	भएको	√	√	√	०	०	०	१	१	०
पञ्चदेव आवि, सलेना	६	३६९	४	९	सामान्य	जस्ता सिमेन्ट	ढूङ्गासिमेन्ट	नभएको	२०	५	१००	०	०	०	०	०	१
सरस्वती प्रावि, बास, सित्तड	६	५७	२	६	सामान्य	जस्ता	ढूङ्गामाटो	नभएको	०	०	√	०	०	०	०	०	१
सूर्यपन्त प्रावि, डोल	६	११०	३	९	जिर्ण	जस्ता, सिलेट	ढूङ्गामाटो	नभएको	१०	२	१५	०	०	०	१	१	०
भूमेश्वर आवि, रिखाली	७	११९	४	१३	राम्रो	जस्ता सिमेन्ट	ढूङ्गामाटो	नभएको	√	√	√	√	√	०	०	०	२
भूमिराज मावि, चडेपानी	७	३१६	७	१३	सामान्य	जस्ता	ढूङ्गासिमेन्ट	भएको	१८	४	८०	५	२	०	१	१	१
चनैराज प्रावि, छानी	७	५७	२	५	जिर्ण	जस्ता सिमेन्ट	ढूङ्गामाटो	नभएको	√	√	√	√	√	०	०	०	१
चनैराज आवि, खोला	७	१२७	३	७	सामान्य	जस्ता	ढूङ्गामाटो	नभएको	१०	२	३०	०	०	०	०	०	१
गणैराज प्रावि, चौक	७	५४	२	६	सामान्य	जस्ता सिमेन्ट	ढूङ्गामाटो	भएको	√	√	√	√	०	०	०	०	१
दोगडा भूमिराज प्रा.वि., कफलडाडा	७	३६	०	०	सामान्य	जस्ता सिमेन्ट	ढूङ्गासिमेन्ट	नभएको	√	√	√	०	०	०	१	१	०
चनैराज प्रावि, कटौजपानी	८	६७	२	७	सामान्य	जस्ता, सिलेट	ढूङ्गामाटो, सिमेन्ट	नभएको	५	२	२५	०	०	०	१	१	१
मौलिङ्ग प्रावि, ओखलढूङ्गा	८	८८	४	८	सामान्य	जस्ता सिमेन्ट	ढूङ्गामाटो	भएको	२०	५	२५	२	०	प्रोजेक्टर, सोलार	०	०	१
रौलेश्वर मावि, कालागाउ	८	४५६	७	१७	सामान्य	जस्ता, सिलेट सिमेन्ट	ढूङ्गामाटो, सिमेन्ट	नभएको	√	√	√	√	√	०	०	०	२

६१. शिक्षक तथा कक्षा कोठाको पर्यप्तता

सि. नं.	विद्यालयको नाम र ठेगाना	वडा नं.	विद्यार्थी संख्या	शिक्षक संख्या			विद्यार्थी शिक्षक अनुपात (STR)	भवन संख्या	कक्षकोठा संख्या	विद्यार्थी कक्षा कोठा अनुपात (SCR)
				महिला	पुरुष	जम्मा				
१	बालजागृति प्रा.वि., घुडरवाटा	१	११	१	०	१	११	१	३	४
२	बालजागृति प्रा.वि., पर्सा	१	४९	०	०	०	०			
३	बेताल आधारभूत, गोराइ	१	२६४	१	२	३	८८	३	७	३८
४	बेताल प्रा.वि., मोगेडी	१	८	०	१	०	०	२	३	३
५	भूमिराज प्रा.वि., कुम्तडी	१	३७	१	१	२	१९	२	६	६
६	दोगडा भूमिराज प्रा.वि., चम्लेक	१	११५	०	३	३	३८	२	४	२९
७	लटिनाथ प्रावि, तल्लीरीम	१	६४	१	२	३	२१	४	७	९
८	लटिनाथ प्रावि, ठीकरीम	१	२६	१	१	१	२६	१	२	१३
९	पञ्चदेव महान्द मावि, रीम	१	७५७	४	१३	१७	४५	७	१८	४२
१०	रानी भोनेली प्रावि, घोरडी	१	५६	२	०	२	२८	२	५	११
११	भूमिराज प्रावि, मल्लाढिक	२	३३	१	०	१	३३	१	३	११
१२	चनैराज आ.वि, घमाली	२	१८१	२	४	६	३०	४	१०	१८
१३	कृष्ण प्रावि, धूरा	२	११७	२	१	३	३९	२	४	२९
१४	रोलेश्वर मावि, कफलकोट	२	२७९	१	११	१२	२३	५	१७	१६
१५	रोलेश्वर मावि, मल्लीढीक	२	४११	०	११	११	३७	६	१३	३२
१६	सरस्वती प्रावि, बढिया	२	१०७	१	२	३	३६	४	१०	११
१७	बलैराज आधारभूत, सूनखोला	३	१९९	२	३	५	४०	२	६	३३
१८	भूमिराज प्रावि, कलौन	३	१८	१	१	२	९	३	६	३
१९	चनैराज मावि, बढिया	३	२१७	३	१२	१५	१४	४	१५	१४
२०	हंसकर प्रावि, सिल्ल	३	८			०				
२१	होमटाउन बोर्डिङ, बढिया	३	१२२	५	५	१०	१२	१	८	१५
२२	जयकेदार प्रावि, दोली	३	२९	२	०	२	१५	३	६	५
२३	जसलिङ्ग प्रावि, कपडा	३	३९	१	१	२	२०	१	३	१३
२४	केदारनाथ प्रावि, खिरेगाउ	३	२१	०	४	४	५	३	७	३
२५	खोचलेक आधारभूत मावि, सिमोडा	३	५८	१	३	४	१५	५	११	५
२६	सनातन धर्म मावि, श्रीकोट	३	४२७	२	१४	१६	२७	६	२०	२१
२७	सिद्धनाथ प्रावि, थाम्	३	२५	१	२	३	८	३	७	४
२८	भूमिराज प्रावि, खम्तोला	४	४९	३	१	४	१२	४	७	७
२९	हूनेनाथ प्रावि, कपिन्ना	४	२४	१	३	४	६	३	६	४
३०	केदार अमधारभूत वि, चौगाउ	४	१५५	३	४	७	२२	४	८	१९
३१	केदार मावि, पिपलकोट	४	३६२	४	१३	१७	२१	९	२३	१६
३२	पञ्चकोटी प्रावि, लटकाली	४	६४	१	१	२	३२	२	६	११
३३	प्रावि लेक, बसाली	४	२५	०	२	२	१३	१	५	५
३४	भूमिराज प्रावि, बनकाडा	५	८१	१	३	४	२०	३	६	१४
३५	भूमिराज प्रावि, विकटम	५	४५	०	०	०	०	०	०	०
३६	भूमिराज प्रावि, जिमकोट	५	३०	१	१	२	१५	२	३	१०
३७	भूमिराज प्रावि, गोबडा	५	४३	२	२	४	११	२	७	६
३८	हूनेनाथ प्रावि, सल्सेना	५	३३	१	१	२	१७	४	८	४
३९	केलपालेश्वर प्रावि, लवडीगाउ	५	२५	०	२	२	१३	२	३	८
४०	खोदमनाथ प्रावि, न्वाली	५	१०१	२	०	२	५१	२	५	२०
४१	न्वाली मावि, दोली	५	३८७	२	८	१०	३९	३	१६	२४
४२	पार्वती प्रावि, सिल्लेक	५	५७	१	०	१	५७	१	२	२९
४३	भगवती मावि, सिद्ध	६	३२८	१	१४	१५	२२	७	२०	१६
४४	गडैराज आवि, मजगाउ	६	४०	१	२	३	१३	२	६	७
४५	जनचेतना प्रावि, सलेना, सिद्ध	६	७३	०	२	२	३७	१	२	३७
४६	केदार आवि, पूतौना	६	३२	२	०	२	१६	१	३	११
४७	लटिनाथ आवि, मेलथला	६	४४	०	३	३	१५	२	७	६
४८	लटिनाथ आवि, धौलढुङ्गा	६	८३	३	३	६	१४	३	९	९
४९	नेपाल राष्ट्रिय आवि, पन्ज्युका नया	६	१४९	३	३	६	२५	३	१०	१५
५०	पञ्चदेव आवि, सलेना	६	३६९	२	६	८	४६	४	९	४१
५१	सरस्वती प्रावि, बास, सिद्ध	६	५७	१	०	१	५७	२	६	१०
५२	सूर्यपन्त प्रावि, डोल	६	११०	१	२	३	३७	३	९	१२

५३	भूमेश्वर आवि, रिखाली	७	११९	२	३	५	२४	४	१३	९
५४	भूमिराज मावि, चडेपानी	७	३१६	१	९	१०	३२	७	१३	२४
५५	चनैराज प्रावि, छाानी	७	५७	३	०	३	१९	२	५	११
५६	चनैराज आवि, खोला	७	१२७	१	२	३	४२	३	७	१८
५७	गणैराज प्रावि, चौक	७	५४	३	०	३	१८	२	६	९
५८	दोगडा भूमिराज प्रा.वि., कफलडाडा	७	३६	१	१	२	१८	०	०	०
५९	चनैराज प्रावि, कटौजपानी	८	६७	०	३	३	२२	२	७	१०
६०	मौलिङ्ग प्रावि, ओखलढूङ्गा	८	८८	०	२	२	४४	४	८	११
६१	रौलेश्वर मावि, कालागाउ	८	४५६	२	८	१०	४६	७	१७	२७

श्रोत : जिल्ला शिक्षा कार्यालय बैतडी तथ्यांक अभिलेख २०७५

६२. तहगत शिक्षक बिवरण

तह	स्वीकृत दरबन्दीमा कार्यरत			राहत दरबन्दीमा कार्यरत			सट्ट	कुल संख्या
	म	पु	जम्मा	म	पु	जम्मा		
प्रा.वि.	२१	७३	९४	२३	२८	५१	०	१४५
नि.मा.वि.	०	२०	२०	०	९	९	०	२९
मा.वि.	०	१७	१७	२	१५	१७	३	३७
जम्मा	२१	११०	१३१	२५	५२	७७	३	२११

श्रोत : जिल्ला शिक्षा कार्यालय बैतडी तथ्यांक अभिलेख २०७५

६३. विद्यमान स्वास्थ्य सेवाहरू

क्र.सं.	स्वास्थ्य सेवा	वडा									जम्मा
		१	२	३	४	५	६	७	८		
१	गाउँपालिका स्वास्थ्य शाखा	०	०	०	०	०	०	१	०	१	
२	स्वास्थ्य चौकी	१	०	१	२	१	१	१	१	८	
३	प्राथमिक स्वास्थ्य स्याहार केन्द्र	०	०	०	०	०	०	०	०	०	
४	फार्मसी	०	०	०	०	०	०	०	०	०	
५	हे.अ.	१	०	१	२	१	१	१	०	७	
६	सि.अ.ह.ब. । अ.हे.ब. (४ करार)	३	१	२	४	२	२	१	२	१६	
७	सि.अ.न.मी. । अ.न.मी. (१२ करार)	३	१	३	४	३	५	३	४	२६	
८	ल्याव .अ.	०	०	१	०	०	०	०	०	१	
९	गाउँघर क्लिनिक	४	०	५	७	३	५	४	५	३३	
१०	बर्थिङ सेन्टर:	२	१	२	२	१	३	१	१	१३	
११	पोलि क्लिनिक	०	०	०	०	०	०	०	०	०	
१२	स्वास्थ्य संस्थामा सुत्केरी गराउने प्रतिशत	९५	०	१०९	१३	६०	८४	२२	७६	५७.४	
१३	दक्ष स्वास्थ्यकर्मी बाट सुत्केरी गराउने प्रतिशत	६९	०	३२	२	६०	५६	१७	५७	३६.५	
१४	सुडेनीवाट सुत्केरी गराउने प्रतिशत:	०	०	०	०	०	०	०	०	०	
१५	भिसीटी केन्द्र संख्या:	०	०	०	०	०	०	०	०	०	
१६	महिला स्वयम सेविका संख्या:	१४	०	१३	१४	१०	१४	१०	१२	८७	
१७	टि.बी. उपचार केन्द्र:	१	१	१	२	१	१	१	१	९	
१८	परिवार नियोजन का ५ विधी सेवा उपलब्ध स्वास्थ्य संस्था संख्या:	१	०	१	२	१	१	१	०	७	
१८.१	परिवार नियोजन का ३ वटा विधि सेवा उपलब्ध स्वास्थ्य सेवा केन्द्र	१	१	१	१	१	१	१	१	८	
१९	गर्भवती जाँच पहिलो पटकको प्रतिशत:	१२१	०	१२६	४०	९८	६२	९३	१०९	८१	
२०	गर्भवती जाँच चौथो पटकको प्रतिशत:	९६	०	८२	३४	८५	४०	४१	७२	५६	
२१	सुत्केरी पश्चात जाँच गराउन आउने प्रतिशत:	९६	०	७०	१४	४५	४३	१४	४८	५२.३	

श्रोत : दोगडाकेदार गाउँपालिका स्वास्थ्य शाखा अभिलेख २०७५



६४. खोप सेवाको विवरण

क्र.सं.	विवरण	२०७२/०७३	२०७३/०७४	२०७४/०७५
		संख्या	संख्या	संख्या
१	वि.सि.जि. %	७८	९९.२	८०.२
२	डि.पि.टि . हेपाटाइटिस “वि” %	८९.३७	६५.७५	७७.७८
४	दादुरा १ %	७७	८३	७८.५
५	पोलियो ३ %	८९.३७	७५.७५	७७.७८
६	टि.डि (गर्भवती महिला) २ र २+ %	६७	६५	७१

श्रोत : दोगडाकेदार गाँउपालिका स्वास्थ्य शाखा अभिलेख २०७५

६५. खोप सेवा छोडने बालबालिकाको अबस्था

क्र.सं.	विवरण	२०७२/०७३	२०७३/०७४	२०७४/०७५
		संख्या	संख्या	संख्या
१	वि.सि.जि. र दादुरा %	०.७८	-९३	१
२	Dropout Rate DPT-HepB-Hib1 vs. DPT-HepB-Hib3 %	५	३	२.८१
३	खोप नलगाएका बालबालिका	NA	NA	०

श्रोत : दोगडाकेदार गाँउपालिका स्वास्थ्य शाखा अभिलेख २०७५

६६. विगत ३ वर्षहरूको पोषणको अवस्था

सूचकांकहरू	२०७०/०७१	२०७१/०७२	२०७२/०७३
५ वर्ष भन्दा मुनिको बृद्धि अनुगमन (पटक)	६	७	७
गर्भवती महिलाहरूका लागि आइरन चक्की वितरण %	१००	१००	१००
गर्भवती महिलाहरूले प्राप्त गरेको जुकाको औषधी (%)	१००	१००	१००
सुत्केरी भएका महिलाहरूका लागि भिटामिन ए वितरण (%)	६९	७१	६९
६ महिना देखि ५ वर्ष सम्मका वच्चाहरूलाई खुवाएको भिटामिन ए(%)	९९	९८	१०२
१ देखि ५ वर्ष सम्मका वच्चाहरूलाई खुवाएको जुकाको औषधी (%)	९७	९५	१०३

श्रोत : दोगडाकेदार गाँउपालिका स्वास्थ्य शाखा अभिलेख २०७५

६७. कुपोषणको अवस्था

लिंग	संख्या	कैफियत
बालक	१८	
बालिका	३४	
जम्मा	५२ जना	

श्रोत : जिल्ला स्वास्थ्य कार्यालय HMIS Report २०७५

६८. दीर्घ रोगको कारणले मृत्यु भएका बालवच्चा सम्बन्धी विवरण

रोगको नाम	बालिका	बालक	जम्मा
एच.आई.भि. / एड्स	०	३ जना	३ जना
मलेरिया	०	०	०
क्षयरोग	०	०	०
मुटु सम्बन्धि	०	०	०
मेनेन्जाइटिस	०	०	०
कुपोषण	०	०	०
अन्य .....	०	०	०
जम्मा	०	३ जना	३ जना

श्रोत : जिल्ला स्वास्थ्य कार्यालय अभिलेख २०७५

६९. लिंग अनुसार बाल विवाह सम्बन्धी विवरण ( २० वर्ष मुनिका)

सि नं.	लिंग	संख्या
१	बालिका	१५५ जना
२	बालक	४४ जना
	जम्मा	१९९ जना

श्रोत : दोगडाकेदार गाँउपालिका घरघुरी सर्वेक्षण २०७५

७०. कामदारको रूपमा घर/परिवारवाट घर बाहिर गएका बालबालिकाहरुको विवरण

दोगडाकेदार गाँउपालिकामा बालश्रमिकको रूपमा काम गरिरहेका बालबालिकाहरुको विश्लेषण			
वडा नं.	बालश्रमिक बालक	बालश्रमिक बालिका	जम्मा
१	१	०	१
२	०	०	०
३	१	०	१
४	१	०	१
५	३	०	३
६	३	०	३
७	१३	०	१३
८	११	०	११
जम्मा	३३	०	३३

श्रोत : दोगडाकेदार गाँउपालिका घरघुरी सर्वेक्षण २०७५

७१. कामदारको रूपमा घर/परिवारवाट घर बाहिर गएका बालबालिकाहरुको कामको प्रकृतिका आधारमा विवरण

वडा नं.	घरेलु कामदार		होटेल तथा रेस्टुरेन्ट		उद्योग ब्यवसाय		यातायतका साधनमा		जम्मा	
	संख्या	%	संख्या	%	संख्या	%	संख्या	%	संख्या	%
१	०	०.०%	१	५.०%	०	०.०%	०	०.०%	१	३.०%
२	०	०.०%	०	०.०%	०	०.०%	०	०.०%	०	०.०%
३	०	०.०%	०	०.०%	१	१०.०%	०	०.०%	१	३.०%
४	०	०.०%	०	०.०%	१	१०.०%	०	०.०%	१	३.०%
५	०	०.०%	२	१०.०%	०	०.०%	१	३३.३%	३	९.१%
६	०	०.०%	३	१५.०%	०	०.०%	०	०.०%	३	९.१%
७	०	०.०%	८	४०.०%	५	५०.०%	०	०.०%	१३	३९.४%
८	०	०.०%	६	३०.०%	३	३०.०%	२	६६.७%	११	३३.३%
जम्मा	०	०.०%	२०	१००.०%	१०	१००.०%	३	१००.०%	३३	१००.०%

श्रोत : दोगडाकेदार गाँउपालिका घरघुरी सर्वेक्षण २०७५

७२. बालबालिकाहरुको हत्या अपहरण सम्बन्धी विवरण

दोगडाकेदार गाँउपालिकामा अहिले सम्म कुनै पनि बालबालिकाहरुको हत्या तथा अपहरण नभएको अवस्था रहेको छ । बालबालिका र महिलाका विषयमा दोगडाकेदार गाँउपालिका सचेत रहेको र हत्या तथा अपहरण का साथै अन्य हिंसात्मक गतिविधिका लागी समेत प्रशासन संग समन्वय गरि घटना घटन नदिनका लागी पहल कदमी अगाडी बढेको छ । दोगडाकेदार गाँउपालिकाले यस विषयका लागी प्रहरी प्रशासन संग समन्वय गरि आवश्यक कार्यक्रमहरु अगाडी बडाईसकेको अवस्था छ ।

७३. बालक्लबहरुको विवरण

दोगडाकेदार गाँउपालिका बैतडीको स्थापनाकाल पुर्व साविकको गाँउ विकास समितिको पहलमा समुदाय र विधालय स्तरमा स्थानीय शासन सामुदायिक विकास कार्यक्रमको सहयोगमा स्थानीय सेवा प्रदायकहरुले बाल क्लबहरु गठन गरि संचालनमा ल्याएको थियो । स्थानीय शासन सामुदायिक विकास कार्यक्रमले गठन गरेका विधालय तथा समुदायमा आधारित बालक्लबहरु गाँउपालिकाको स्थापना भए पश्चात निरन्तर रुपमा अगाडी बढन सकेका छैनन् । विगतमा गठन गरिएका बालक्लबहरु गाँउपालिकाको स्थापना पश्चात अभिलेख नपाईएको कारण संचालनमा आउन सकेको छैनन् । अहिले गाँउपालिकामा कुनै पनि बालक्लबहरुको अभिलेख रहेको छैन । विगतमा गाँउ विकास समितिले वडा स्तरमा १० जना भन्दा बढी सदस्य रहने गरि बालक्लबको गठन गरेको र बालबालिकाको क्षमता विकासका लागी कार्यक्रमहरु समेत संचालन गरेको गाँउविकास समितिको सचिवमा बसि काम गरेका सचिवहरुको भनाई छ । तत्कालको समयमा विधालय तथा समुदायमा स्थापना गरिएको बालक्लबहरुलाई जिल्लामा दर्ता गर्न नसकिएको र बालक्लबहरुको लागी महिला तथा बालबालिका कार्यालय पाटन, बैतडीले सहयोग पुर्याउने गरेको थियो । वर्तमान अवस्थामा गाँउपालिका भित्र विगतमा गठन भएका बालक्लबहरु बाहेक अन्य कुनै नयाँ बालक्लबहरु गठन भएका छैनन् र पुराना बालक्लबहरुलाई पनि नबिकरण गरिएको छैन । साथै उक्त क्लबको अध्यावधिक अभिलेख समेत राखिएको पाईएन् ।

७४. जन्मदर्ता भएका बालबालिकाको संख्या

आ.व.	कुल जन्मदर्ता सङ्ख्या			कैफियत
	बालिका	बालक	जम्मा	
आर्थिक वर्ष २०७४/०७५	५१०	४९४	१००४	

श्रोत : दोगडाकेदार गाँउपालिका अभिलेख २०७५

७५. महिला हिंसा सम्बन्धी विवरण

दोगडाकेदार गाँउपालिकामा घरेलू हिंसा सम्बन्धि महिलाका केशहरु वार्षिक हिसावले ८० देखि १०० सम्म रहेको छ। महिला सम्बन्धि हिंसाका केशहरुलाई खोचलेक प्रहरी चौकीले हेर्ने गरेको छ। खोचलेक प्रहरी चौकीको अनुसार घरेलू हिंसामा परेका उजुरी यस कार्यालयमा आए पनि उक्त केशहरुको बारेमा मेलमिलाप गरि घर फर्काउने गरेको हुनाले उक्त हिंसामा परेका महिलाहरुको निवेदनहरु कार्यालयको अभिलेखमा लिखित रुपमा राख्ने नगरेको पाईयो। महिला सम्बन्धि हिंसाका केशहरुको बारेमा घरेलू हिंसा, बहुविवाह, सौता, श्रीमान बाट पिडीत, बलत्कार, बालविवाह र सामाजिक कुरिती लगाएका केशहरु संलग्न रहेका छन्। घरेलू हिंसामा परेका महिलाहरु मध्ये ३ जना महिलाले पाटन नगरपालिका बैतडीमा रहेका महिला सुरक्षित आवास गृह बाट सेवा लिएको तथ्य सुरक्षित महिला आवास गृहको अभिलेखमा रहेको छ।

७६. वातावरण तथा सरसफाई

- सार्वजनिक शौचालय : २ वटा ।
- फोहरपानी प्रशोधनशाला : छैन् ।
- पीउने पानी प्रशोधनशाला : छैन् ।
- ल्याण्डफिल साइट : छैन् ।
- सरसफाई व्यवस्थापन सवारी साधनको अवस्था : छैन्
- बायोग्यास प्लान्ट : छैन् ।
- सरसफाई मजदुर संख्या : छैन्
- स्यानिटरी ल्याण्डफिल : छैन्
- रिसाइकल प्लान्ट: छैन्

७७. सेवा प्रवाह विवरण

- स्काईभेटर : १ थान
- मोटर साइकल : १० थान
- स्कुटर : १ थान

७८. कृषि सेवा केन्द्र र उपकेन्द्रको विवरण

क्र.स.	सेवा केन्द्रको नाम	भवनको प्रकृति : वटा			गापाको वडा नं.	कैफियत
		गोटा	कच्ची	पक्की		
क	गाँउपालिका कृषिसेवा शाखा	१		√	वडा नं. ७	कार्यालय भाडामा लिई संचालनमा रहेको ।
ख	कृषि सेवा केन्द्र					
१	कृषिसेवा केन्द्र	१	√		वडा नं. १	
२	कृषिसेवा केन्द्र				वडा नं. ३	
ग	एक गाउँ एक प्राविधिक					
१	कृषिसेवा सम्पर्क केन्द्र श्रीकोट				वडा नं. ४	
२	कृषिसेवा सम्पर्क केन्द्र न्वाली				कडा नं. ५	
३	कृषिसेवा सम्पर्क केन्द्र रीम				वडा नं. ७	

नोट : एक गाँउ एक प्राविधिक कार्यक्रम अन्तर्गत गाँउपालिकाको प्रत्येक वडामा १, १ जना कृषि प्राविधिकको व्यवस्था गरिएको छ।

श्रोत : दोगडाकेदार गाँउपालिका, देउलेक, बैतडी, आ.ब.०७४०७५

७९. पशु सेवा केन्द्र र उपकेन्द्रको विवरण

क्र.स.	गापाको नाम	भवनको प्रकृति : वटा			गापाको वडा नं.	कैफियत
		गोटा	कच्ची	पक्की		
क	गाउपालिका पशुसेवा शाखा	१	√		वडा नं. ७	
ख	पशु सेवा केन्द्र					

क.स.	गापाको नाम	भवनको प्रकृति : वटा			गापाको वडा नं.	कैफियत
		गोटा	कच्ची	पक्की		
१	पशुसेवा केन्द्र रीम				वडा नं. १	
२	पशुसेवा केन्द्र श्रीकोट				वडा नं. ३	
ग	एक गाउँ एक प्राविधिक					
३	पशुसेवा सम्पर्क केन्द्र श्रीकेदार				वडा नं. ४	
४	पशुसेवा सम्पर्क केन्द्र देउलेक				वडा नं. ७	
<b>नोट :</b> एक गाउँ एक प्राविधिक कार्यक्रम अन्तर्गत गाउँपालिकाको प्रत्येक वडामा १, १ जना पशु प्राविधिकको व्यवस्था गरिएको छ ।						
<b>श्रोत :</b> दोगडाकेदार गाउँपालिका, देउलेक, बैतडी, आ.ब.०७४१०७५						

#### ८०. हुलाक सेवा केन्द्र

क.स.	गापाको नाम	भवनको प्रकृति : वटा			गापाको वडा नं.	कैफियत
		गोटा	कच्ची	पक्की		
१	ईलाका हुलाक कार्यालय, सित्तड				वडा नं. ६	कार्यालय वहालमा रहेको
२	ईलाका हुलाक कार्यालय, खोचलेक				वडा नं. ३	कार्यालय वहालमा रहेको
३	अतिरिक्त हुलाक कार्यालय, रिम				वडा नं. १	कार्यालय वहालमा रहेको
४	अतिरिक्त हुलाक कार्यालय, कटौजपानी				वडा नं. ८	कार्यालय वहालमा रहेको
५	अतिरिक्त हुलाक कार्यालय पिपलकोट, श्रीकेदार				वडा नं. ४	कार्यालय वहालमा रहेको

श्रोत : दोगडाकेदार गाउँपालिका अभिलेख २०७५

#### ८१. गाउँपालिकाका हुलाक भवनहरू

क.स.	गापाको नाम	भवनको प्रकृति : वटा			वडा नं.	कैफियत
		गोटा	कच्ची	पक्की		
दोगडाकेदार गाउँपालिकाको आफ्नो भवन छैन ।						
१	वडा कार्यालय भवन	१	√		१, घोडेधार	३ कोठ छाना भएको, शौचालय छ
२	वडा कार्यालय भवन					छैन
३	वडा कार्यालय भवन	१		√	३, डाड	३ कोठा, सिमेण्ट लेण्टर छाना, शौचालय छैन
४	वडा कार्यालय भवन					छैन
५	वडा कार्यालय भवन	१	√		५, न्वाली	३ कोठ, सिमेण्ट लेण्टर छाना, शौचालय छ
६	वडा कार्यालय भवन					छैन ।
७	वडा कार्यालय भवन					छैन, वन रेन्जपोष्टमा वडा कार्यालय राखेको ।
८	वडा कार्यालय भवन	१	√		८, मानलेक	३ कोठ छाना भएको, शौचालय छैन ।

#### ८२. बसपार्क वा बस स्टेशन

यस गाउँपालिकाको भुगोल भएर महाकाली राजमार्ग (कैलालीको अत्तरीया देखि दार्चुला) सम्म जोडने सडक ले यस गाउँपालिकाको वडा नं. ३ धर्मघर देखि वडा नं. ६ पञ्जुकीनयाँ सम्म ३७ कि.मी. कालोपत्रे सडकले वडा नं. ३,४,५ र ६ का समुदायहरूमा यातायात सेवा पुर्‍याई रहेकोछ । यस सडकमा रहेका स्थानहरू पञ्जुनयाँ, न्वाली, श्रील्लेक, बसाली, खोचलेक र सिल्लेगडा यात्रु उत्रिने र चढने स्टेसनका रुपमा रहेका छन् । यस गाउँपालिका क्षेत्रमा अलग्गै बसपार्क वा बस स्टेशन निर्माण गरीएको छैन ।

#### ८३. सिचाईको स्रोत तथा सिंचत क्षेत्रहरू

क.स.	सिचाई योजनाको नाम	वडा नं.	सिचाई योजनाले ओगटेको क्षेत्र	कैफियत
१	मौगडी सिचाई पोखरी निर्माण	वडा नं. १	वडा नं. १	
२	रानी पोखरी देखी विसवटा सम्म कुलो निर्माण	वडा नं. १	वडा नं. १	
३	खेती सिचाई पोखरी निर्माण	वडा नं. २	मल्लीक, भौनेली गाँऊ, धमाली, भट्टसेरा	
४	बोपला सिचाई पोखरी निर्माण	वडा नं. ३	मुडखेत, पार्स	

५	ठूला खेत सिंचाई	वडा नं. ३	मुडखेत, पार्स
६	तल्ली कपिनना जुगुना सिंचाई	वडा नं. ४	भण्डारी गाड
७	तल्ली साही सिंचाई कुलो निर्माण	वडा नं. ४	भण्डारी गाड
८	पनररोडा बिटकम सिंचाई नहर निर्माण योजना	वडा नं. ५	न्वाली, लवडी गाऊ
९	चमतडी सिंचाई पोखरी	वडा नं. ६	पञ्जुनयाँ, डोल, लमखेत, गऊकुरा, दीक गाड
१०	गडवडे सिंचाई पोखरी निर्माण	वडा नं. ६	पञ्जुनयाँ, डोल, लमखेत, गऊकुरा, दीक गाड
११	ढिकगाड सिंचाई योजना	वडा नं. ७	कटौजी, ढीकगाड, बसर, लौडेत, सैनी, चिउरी
१२	मौभेरी सिंचाई योजना	वडा नं. ८	सैनखेत, मौभेरी, कालागाऊ

श्रोत : दोगडाकेदार गाँउपालिका अभिलेख २०७५

८४. गाउँपालिका मित्र रहेका तथा छोएका नदीनाला र खोलाहरू

क्र.स.	नाम	वडा नं.	कैफियत
१	चौलानी नदी	दोगडा केदार गापाको वडा नं. ६, ५ पश्चिमि भाग	
२	जमाडी गाड	दोगडा केदार गापाको वडा नं. ६, १ उत्तरी भाग	
३	ढीक गाड	दोगडा केदार गापाको वडा नं. २, बाट शुरु भएर ५ दक्षिण वडा नं. ७ र ५ उत्तर तीर वडा नं. ६ को भेग पर्दछ ।	
४	भण्डारी गाड । कनसना गाड	दोगडा केदार गापाको वडा नं. ३, ४ को दक्षिण र दनपा वडा नं. ३ र ६ को उत्तर भएर वगेको छ ।	
५	मौभेरी गाड	दोगडाकेदार गाँउपालिका वडा नं. ८	

श्रोत : दोगडाकेदार गाँउपालिका घरघुरी सर्वेक्षण २०७५

८५. गाउँपालिकाको टाढाको वस्तीबाट गाउँपालिकाका केन्द्र सम्म पुग्न लाग्ने दुरी

वडा नं.	सडक संग पहुँच को आधारमा घरघुरीको विश्लेषण									
	१ कि मि		५ कि मि		१० कि मि		१० कि मि भन्दा बढी		जम्मा	
	संख्या	%	संख्या	%	संख्या	%	संख्या	%	संख्या	%
१	५	.८	७	१.१	५४	८.२	५८९	८९.९	६५५	१००
२	३४७	६८.४	८७	१७.२	५०	९.९	२३	४.५	५०७	१००
३	४४७	७१.५	९३	१४.९	८२	१३.१	३	.५	६२५	१००
४	४२७	७५.७	१३२	२३.४	३	.५	२	.४	५६४	१००
५	३४७	६९.१	१५५	३०.९	०	.०	०	.०	५०२	१००
६	३४९	५६.०	१५०	२४.१	५८	९.३	६६	१०.६	६२३	१००
७	१७०	४३.५	१५१	३८.६	५६	१४.३	१४	३.६	३९१	१००
८	२९	६.८	७६	१७.९	५०	११.८	२७०	६३.५	४२५	१००
जम्मा	२१२१	४९.४	८५१	१९.८	३५३	८.२	९६७	२२.५	४२९२	१००

श्रोत : दोगडाकेदार गाँउपालिका घरघुरी सर्वेक्षण २०७५

८६. गाउँपालिकाको टाढाको वस्तीबाट गाउँपालिकाको केन्द्र सम्म पुग्न लाग्ने समय

क्र.स.	मुख्यबजार	केन्द्रबाटको दुरी किमि)	कैफियत
दोगडाकेदार गाउपालिका, देउलेक देखि विभिन्न स्थानमा रहेका मुख्य बजार सम्मको दुरी			
१	सिल्लेगडा	३ कि.मी.	
२	खोचलेक	१ कि.मी.	
३	बसाली	१० कि.मी.	
४	पिपलकोट	१२ कि.मी.	
५	लटक्वाली	१४ कि.मी.	
६	श्रील्लेक	१२ कि.मी.	
७	न्वाली	१५ कि.मी.	

क्र.स.	मुख्यबजार	केन्द्रबाटको दुरी किमि)	कैफियत
दोगडाकेदार गाउँपालिका, देउलेक देखि विभिन्न स्थानमा रहेका मुख्य बजार सम्मको दुरी			
८	पञ्जुनयाँ	२९ कि.मी.	
९	सित्तड	१७ कि.मी.	
१०	रीम, घोडेधार	२६ कि.मि.	
११	मानलेक	१४ कि.मी.	
१२	सतबाज	१७ कि.मी.	
१३	गोकुलेश्वर	३४ कि.मी.	
१४	पाटन	३३ कि.मी.	
१५	गोठलापानी	३६ कि.मी.	
१६	डडेल्धुरा	८२ कि.मी.	
१७	दार्चुला	१०९ कि.मी.	
१८	अत्तरीया	२०३ कि.मी.	
१९	धनगढी	२१५ कि.मी.	
२०	कञ्चनपुर	२४५ कि.मी.	

श्रोत : दोगडाकेदार गाउँपालिका घरघुरी सर्वेक्षण २०७५

#### ८७. खुल्ला क्षेत्रको विवरण

दोगडाकेदार गाउँपालिकामा रहेको क्षेत्र भित्र देहाय अनुसारको खुल्ला क्षेत्रहरू रहेका छन् । जसमा दैवीय प्रकोप र विपद पर्दा विपदका समयमा उद्धारकार्य संचालन गर्न र अस्थायी बस्ती बसाल्नका लागि उपयोगी हुने हुन्छ । ती क्षेत्रहरू तपशिल अनुसार रहेको छन् ।

सि. नं.	खुल्ला क्षेत्र	स्थान	क्षेत्रफल
१	लणाली क्षेत्र (लभलेक)	दोगडाकेदार गाउँपालिका वडा नं. ७	१०० रोपनी करिब
२	खोला	दोगडाकेदार गाउँपालिका वडा नं. ७	३५ रोपनी करिब
३	कटौजपानी	दोगडाकेदार गाउँपालिका वडा नं. ८	६० रोपनी करिब
४	धनथला	दोगडाकेदार गाउँपालिका वडा नं. ५	४० रोपनी करिब
५	भौनेली धुरा	दोगडाकेदार गाउँपालिका वडा नं. १	८० रोपनी करिब

श्रोत : दोगडाकेदार गाउँपालिका अभिलेख २०७५

#### ८८. बैंक तथा वित्तीय संस्था

दोगडाकेदार गाउँपालिकामा बैंकिंग कारोबारका लागि एउटा बैंक र ३३ ओटा वित्तीय संस्था रूपमा काम गरिरहेका सहकारी संस्थाहरू रहेका छन् । दोगडाकेदार गाउँपालिकामा रहेको बैंक तथा वित्तीय संस्थाहरूको विवरण तल प्रस्तुत गरिएको छ ।

##### बैंकको विवरण

क्र.स.	बैंकको नाम	ठेगाना	कैफियत (निजी वा सरकारी के हो उल्लेख गर्ने)
१	ग्लोबल आईएमई बैंक	दोगडाकेदार गाउँपालिका वडा नं. ३, देउलेक, बैतडी	निजी बैंक, नेपाल राष्ट्र बैंक बाट क श्रोणीको ईजाजत प्राप्त

श्रोत : दोगडाकेदार गाउँपालिका घरघुरी सर्वेक्षण २०७५

##### सहकारी संस्थाहरूको विवरण

दोगडाकेदार गाउँपालिका सहकारी संस्थाहरूको विवरण : आ.व. ०७४।०७५												
सि. नं.	संस्थाको नाम	प्रकार	ठेगाना	अवस्था		सदस्य				सञ्चालक		
				सक्रिय	निष्क्रिय	महिला	पुरुष	संस्थागत	जम्मा	महिला	पुरुष	जम्मा
१	आदर्श	बचत तथा ऋण	दो.के.गा.पा. ४	सक्रिय		६८	१३३	०	२०१	३	८	११
२	वामुनी आमा	बचत तथा ऋण	दो.के.गा.पा.७	सक्रिय		२२	७२	०	९४	३	८	११
३	भूमिराज	बचत तथा ऋण	दो.के.गा.पा. ४	सक्रिय		३३८	३०४		६४२	४	७	११
४	दोगडा	बचत तथा ऋण	दो.के.गा.पा.५	सक्रिय		३७६	२६९	०	६४५	५	८	१३
५	हिमचुली	बचत तथा ऋण	दो.के.गा.पा.७	सक्रिय		२४७	१६३	०	४१०	२	७	९

दोगडाकेदार गाउँपालिका सहकारी संस्थाहरूको विवरण : आ.व. ०७४।०७५

सि. नं.	संस्थाको नाम	प्रकार	ठेगाना	अवस्था		सदस्य				सञ्चालक		
				सक्रिय	निष्कृय	महिला	पुरुष	संस्थागत	जम्मा	महिला	पुरुष	जम्मा
६	हनैनाथ	बचत तथा ऋण	दो.के.गा.पा. ४	सक्रिय		९०	१०८	०	१९८	३	६	९
७	कटौजपानी	बचत तथा ऋण	दो.के.गा.पा. ८		निष्कृय	१३१	८५	०	२१६	५	८	१३
८	केदारनाथ	बचत तथा ऋण	दो.के.गा.पा. ३		निष्कृय	१५५	३१	०	१८६	९	२	११
९	नवयुग	बचत तथा ऋण	दो.के.गा.पा. ७	सक्रिय		८०	१०४	३	१८७	४	५	९
१०	पञ्चदेव	बचत तथा ऋण	दो.के.गा.पा. १	सक्रिय		३०५	१७		३२२	५	४	९
११	सिद्धकेदार भगवती	बचत तथा ऋण	दो.के.गा.पा. ६	सक्रिय		३६९	२९९	०	६६८	५	८	१३
१२	अशिमकेदार	कृषि	दो.के.गा.पा. २	सक्रिय		१०	२७	०	३७	२	९	११
१३	बेलैराज	कृषि	दो.के.गा.पा. ६	सक्रिय		६	३५	०	४१	२	९	११
१४	भिट्टाकेदार	कृषि	दो.के.गा.पा. ३	सक्रिय		३६	१४	०	५०	६	३	९
१५	देउलेक पशुविकास	कृषि	दो.के.गा.पा. ७	सक्रिय		१६	३४	०	५०	५	६	११
१६	ग्रामीण विकास	कृषि	दो.के.गा.पा. ४	सक्रिय		१७	२२	०	३९	४	५	९
१७	कफलकोट साना किसान	कृषि	दो.के.गा.पा. २	सक्रिय		३१	५९	०	९०	२	७	९
१८	खोचलेक केदार	कृषि	दो.के.गा.पा. ३	सक्रिय		२७	३८	०	६५	२	७	९
१९	खोदमनाथ दलित उ.विकास	कृषि	दो.के.गा.पा. ५	सक्रिय		३२	१९	०	५१	३	४	७
२०	सित्तड दलित	कृषि	दो.के.गा.पा. ६		निष्कृय	११	१४	०	२५	०	०	०
२१	जन एकीकृत	कृषि	दो.के.गा.पा. ३	सक्रिय		३	२९	०	३२	०	९	९
२२	भुमीराज चनैराज	कृषि	दो.के.गा.पा. २	सक्रिय		१०	२२	०	३२	३	६	९
२३	सुर्योदय	कृषि	दो.के.गा.पा. ७	सक्रिय		४	२१	०	२५	३	६	९
२४	बनदेवी	कृषि	दो.के.गा.पा. ३	सक्रिय		१६	१२	०	२८	४	३	७
२५	दोगडा केदार	कृषि	दो.के.गा.पा. ७	सक्रिय		१३	१४	०	२७	४	३	७
२६	सनलाईट	कृषि	दो.के.गा.पा. ३	सक्रिय		२८	२	०	३०	५	२	७
२७	चडेपानी	बहुउद्देश्यीय	दो.के.गा.पा. ७	सक्रिय		११४	१५१	२	२६७	१	८	९
२८	श्रीकोट	बहुउद्देश्यीय	दो.के.गा.पा. ३	सक्रिय		१४	९९	३	११६	२	७	९
२९	प्रगतिशिल	मौरी पालन	दो.के.गा.पा. ४	सक्रिय		९३	५३		१४६			०
३०	लक्ष्मीपञ्चदेव आधुनिक	मौरी पालन	दो.के.गा.पा. ७	सक्रिय		१९	१०	०	२९	४	५	९
३१	चारपाते	जुनार प्रशोधन	दो.के.गा.पा. ५	सक्रिय		२९	१५	०	४४	८	३	११
३२	श्रीकोट स.सं.लि.	साभा	दो.के.गा.पा. ३						०			०

दोगडाकेदार गाउँपालिका सहकारी संस्थाहरूको विवरण : आ.व. ०७४१०७५													
सि. नं.	संस्थाको नाम	प्रकार	ठेगाना	अवस्था		सदस्य				सञ्चालक			
				सक्रिय	निष्क्रिय	महिला	पुरुष	संस्थागत	जम्मा	महिला	पुरुष	जम्मा	
३३	श्रीकेदार स.सं.लि.	सभा	दो.के.गा.पा. ४							०			०

श्रोत : डिभिजन सहकारी कार्यालय बैतडी २०७५

#### ८९. अचल सम्पती विवरण

क्र.स.	अचल सम्पति	इकाइ (वटा, विगाहा, रोपनी, कठ्ठा आदी)	कैफियत
१	भवन	४ ओटा वडा कार्यालय रहेको र १ ओटा गा.पा. निर्माणधीन	
२	क) कृषि सेवा केन्द्र	२-०-०-० रोपनी	वडा नं. ७
३	ख) दोगडाकेदार गा.पा.	६-०-०-० रोपनी (३०५२।४० वर्ग मिटर)	वडा नं. ६
४	ग) दोगडाकेदार गा.पा.	१-१४-३-२ रोपनी ( ९८१.७१ वर्ग मि.)	वडा नं. ६
५	घ) दोगडाकेदार गा.पा.	४-०-०-० रोपनी ( २,०३४।९६ वर्ग मि.)	वडा नं. ६
६	ङ) दोगडमकेदार गा.पा.	०-२-२-०, ०-११-०-०, ०-३-३-३, ०-१२-०-१, ०-१५-१-१, रोपनी (१,४२४।८७ वर्ग मि.)	वडा नं. ६
७	च) अनाथालय	१-०-०-० रोपनी	वडा नं. ४
८	छ) दोगडाकेदार गा.पा.	२-०-०-० रोपनी ( १,०१७।४८ वर्ग मि.)	वडा नं. ७
९		४-०-०-०, ३-०-०-०, २-०-०-०, ९-०-०-० रोपनी ( ९,१५७।३२ वर्ग मि. )	वडा नं. ७
१०	मोटर साइकल	९ थान	
११	स्कूटर	१ थान	
१२	स्काईभेटर	१ गोटा	
१३	अन्य		

श्रोत : दोगडाकेदार गाउँपालिका अभिलेख २०७५

#### ९०. सडक सञ्जालको विद्यमान अवस्था

क्र. सं.	सडकको वर्गीकरण	लम्बाई कि.मि.	सडकको औसत चौडाइ (मि.)	सडकले सेवा पुगेका वडाहरु
१	कालो पत्रे ( महाकाली राजमार्ग को धर्मघर देखि पञ्ज्युनयाँ सडक खण्ड)	३९ कि.मी.	६ मिटर	वडा नं. ३, ७ श्रीकोट, देउलेक, सिल्लेगडा, खोचलेक, खिरेगाउँ वडा नं. ४ हुंगेपानी, खम्तोला, बसाली, श्रीकेदार वडा नं. ५ सील्लेक, दोली, न्वाली, विटकम, सलसेना वडा नं. ६ चमतडी, पञ्ज्युनयाँ
२	महाकाली कोरीडोर		११ मिटर	वडा नं. ४, कन्सनागाड, चौगाउ, लटक्वाली, कपीन्ना, शाही, पिपलकोट, वाडा नं. ५, सिल्लेक, दोली, न्वाली, विटकम, सलसेना, चौलानी वगर
३	१. सिल्लेगडा कटौजपानी, मठैराज, डिलासैनी हुदै दार्चुला खलगा सडक	१२ कि.मी. कटान भएको	५ मिटर	वाडा नं. ३, कुकुडेपानी वडा नं. २, बडीया, कफलकोट वडा नं. ८, मानलेक, कालागाउँ

श्रोत : दोगडाकेदार गाउँपालिका बैतडी अभिलेख २०७५

#### ९१. निर्माणाधीन गाउँ स्तरीय सडकहरु

सडकको किसिम	अनुमानित लम्बाइ किमी	आ.व. ०७४१०७५ मा निर्मित खण्ड	सडकको औसत चौडाइ ( मि.)	सडकले सेवा पुग्न सक्ने वडा तथा बस्तीहरु
क) कालो पत्रे	४३ कि.मि.		६ मिटर	सिल्लेगडा, खोचलेक, श्रीकोट, बसाली, न्वाली, पन्ज्युकीनयाँ
ख) ग्राभेल				
१) खोचलेक श्रीकोट बहुमुखी क्याम्पस	४०० मि	४०० मि.	४ मिटर	पालिका सडक



सडकको किसिम	अनुमानित लम्बाइ किमी	आ.व. ०७४।०७५ मा निर्मित खण्ड	सडकको औसत चौडाइ ( मि.)	सडकले सेवा पुग्न सक्ने वडा तथा बस्तीहरु
२. खोचलेक रीखाली			४ मिटर	
ग) कच्ची तथा धुले				
१. खोचलेक, सलेना, सित्तड सडक	१७ कि.मी.	११ कि.मि. ५२० मि.		७, रीखाली
२. खोचलेक, सित्तड, रीम सडक	१२ किमि	३ कि.मि. १०३ मि.	४ मिटर	७, खोला, २, मलठीक, धमाली, ६, गडवडे, १, रीम
३. सिल्लेक, वनकाणां, देउलेक सडक		४५० मि.	४ मिटर	५, सिल्लेक, वनकाणां, ७, देउलेक
४. सिल्लेक कपीन्ना सडक			४ मिटर	५, सिल्लेक, ४, कपीन्ना
५. न्वाली, जिमकोट सडक		१९० मि.	४ मिटर	५, न्वाली, जीकोट
६. मलठीक (धर्मघर), मानलेक, गोरंग सडक		५ कि.मि. २०० मि.	४ मिटर	२, धर्मघर, ८, मानलेक, १ गोरंग
७. सिल्लेगडा, घोडेधार, कटौजी रिड रोड सडक		२ कि.मी. १२० मि.	४ मिटर	३, सिल्लेगडा, ७, घोडेधार, कटौजी
८. खोचलेक, देउलेक धाम सडक	६ कि.मि.	३ कि.म. ९५० मि.	४ मिटर	७, खोचलेक, चडेपानी, देउलेक
९. धर्मघर, भौनेली गाऊ, रीमतोली रीम सडक		१ कि.मी.	४ मिटर	२, धर्मघर, भौनेली गाऊ, रीमतोली
१०. रौलाकेदार पर्यटकीय सडक		२४० मि.	४ मिटर	२, धुरा रौलाकेदार
११. सिल्लेगडा, काणा, सुनखोला सडक		८४० मि.	४ मिटर	३, काणा, सुनखोला
१२. खोचलेक, सुनखोला, कपडा सडक		४५० मि.	४ मिटर	३, खोचलेक, सुनखोला, कपडा
१३. डाड, पडा सिमडा ग्रामिण सडक		२ कि.मी. ७८५ मि.	४ मिटर	३, डाड, कपडा
१४. दुगेपानी, भण्डारी गाड सडक		१ कि.मी. ३५५ मि.	४ मिटर	४, दुगेपानी, भण्डारी गाड
१५. पोकतड, ईसरथला सडक		४१० मि.	४ मिटर	४, कोकतड, ईश्वरी धाम
१६. खेतीगाउ, जडावगड सडक		८७० मि.	४ मिटर	४, खेतीगाउ जडावगड
१७. श्रीकेदार, चौगाऊ ईश्वरीगंगा धाम सडक		४ कि.मी. ५५५ मि.	४ मिटर	४, चौगाऊ, ईश्वरीगंगा धाम
१८. कोलमपाला लवडी गाउं सडक		८० मि.	४ मिटर	५, कोटमपाला, लवडगाउं
१९. लोटमपाटा दारकुडी देउलेक सडक		१ कि.मी. ८६० मि.	४ मिटर	७, लोटमपाटा, दारकुडी, देउलेक
२०. ढाण खोला देखि पूचौडी नपा सिमाना सडक		५७८ मि.	४ मिटर	२, ढाण, पूचौडी नपाको सिमाना सम्म
२१. खोचलेक भनखोला सडक		१ कि.मी. १३० मि.	४ मिटर	
२२. वन्नोला मभयै सिल्लेक सडक		६७० मि.	४ मिटर	
२३. मियराड धुराहुदै रौलाकेदार		५०० मि.	४ मिटर	

श्रोत : दोगडाकेदार गाँउपालिका बैतडी अभिलेख २०७५

## ९२. गाउँपालिका क्षेत्र भित्र चल्ने सवारी साधनहरूको विवरण

दोगडाकेदार गाँउपालिका बैतडी अन्तर्गत दर्ता भई कुनै पनि सवारी साधनहरू संचालनमा रहेका छैनन् । यस गाँउपालिकाको मार्ग प्रयोग गरि संचालनमा रहेका साना सवारी साधनहरूमा महाकाली यातायात र उग्रतारा यातायातका साधनहरू रहेका छन् भने ठूला सवारी साधनहरूमा सुदूर पश्चिम यातायात र महाकाली यातायातका सवारी साधनहरू रहेका छन् । उग्रतारा, महाकाली र सुदूरपश्चिम यातायातका सवारी साधनहरूले यस क्षेत्रमा सेवा प्रवाह गरि रहदा उक्त साधनहरूको गाँउपालिकामा कुनै आधिकारीक अभिलेख छैन । गाँउपालिका क्षेत्र भित्र बस, जीप र मोटरसाईकलहरू संचालनमा रहेका छन् । बस र जीप समितिबाट संचालनमा आएका छन् भने मोटरसाईकल स्थानीय व्यक्तिहरूले निजी रूपमा संचालन गरिरहेका छन् । यस गाँउपालिकाका संचालनमा रहेका सवारी साधनहरू मध्ये दोगडाकेदार गाँउपालिकाका नागरिकले निजी रूपमा संचालनमा ल्याएका सवारी साधनहरूमा ४ ओटा जीप र ३८ ओटा मोटरसाईकल रहेका छन् । यस गाँउपालिकामा कुटनैतिक र अन्तराष्ट्रिय स्तरका सवारी साधनहरू छैनन् ।

## ९३. सार्वजनिक शौचालय सम्बन्धी विवरण

क्र.स	सार्वजनिक शौचालय रहेको स्थान	वडा न.	कैफियत	सञ्चालनको अवस्था	सञ्चालक
१	खोचलेक	३	पालिकाबाट निर्माण	राम्रो	
२	बसाली	४	पालिकाबाट निर्माण	राम्रो	

श्रोत : दोगडाकेदार गाँउपालिका बैतडी अभिलेख २०७५

१४. प्रकोपबाट प्रभावितहुने घरधुरी सम्बन्धी विवरण

दोगडाकेदार गाँउपालिकामा गत बर्ष प्रकोपबाट पिडित हुने घरधुरीको विश्लेषण						
वडा नं.	पिडित भएका		पिडित नभएका		जम्मा	
	संख्या	%	संख्या	%	संख्या	%
१	७३	१७.५%	५८२	१५.०%	६५५	१५.३%
२	१	०.२%	५०६	१३.१%	५०७	११.८%
३	२२	५.३%	६०३	१५.६%	६२५	१४.६%
४	१७१	४०.९%	३९३	१०.१%	५६४	१३.१%
५	१४६	३४.९%	३५६	९.२%	५०२	११.७%
६	३	०.७%	६२०	१६.०%	६२३	१४.५%
७	१	०.२%	३९०	१०.१%	३९१	९.१%
८	१	०.२%	४२४	१०.९%	४२५	९.९%
जम्मा	४१८	१००.०%	३८७४	१००.०%	४२९२	१००.०%

श्रोत : दोगडाकेदार गाँउपालिका घरधुरी सर्वेक्षण २०७५

१५. विभिन्न प्रकारका प्रकोपबाट प्रभावितहुने घरधुरीहरूको प्रकोप अनुसार वडागत विवरण

दोगडाकेदार गाँउपालिकामा गत बर्ष विभिन्न प्रकोपबाट पिडित भएका घरधुरीको वडागत रूपमा विश्लेषण											
वडा नं.	विपदको प्रकार										
	खडेरी	महामारी	आगलागी	बाढी	असिना	अतिबृष्टि	पहिरो	अंग भंग	आधी	जंगली जनावर	जम्मा
	संख्या	संख्या	संख्या	संख्या	संख्या	संख्या	संख्या	संख्या	संख्या	संख्या	संख्या
१	०	२	१	२	७०	०	०	०	१	०	७६
२	०	०	०	१	०	०	०	०	०	०	१
३	०	०	०	१	०	०	२०	०	०	०	२१
४	१५०	१	०	३	११७	०	११	१	०	१६३	४४६
५	११६	०	०	०	२	६	५४	०	०	२	१८०
६	०	०	०	०	०	०	३	०	०	०	३
जम्मा	२६६	३	१	७	१८९	६	८८	१	१	१६५	७२७

श्रोत : दोगडाकेदार गाँउपालिका घरधुरी सर्वेक्षण २०७५

१६. प्रकोपबाट प्रभावितहुने घरधुरीहरूको आर्थिक क्षतीको वडागत विवरण

दोगडाकेदार गाँउपालिकामा गत बर्ष प्रकोपबाट भएको क्षतीको अनुमानित आर्थिक विश्लेषण	
वडा नं.	प्रकोपबाट क्षती रुकम रु
१	१९१७८००
२	२०००००
३	१३८००००
४	५६७१७००
५	४२८१३००
६	२२००००
जम्मा	१३६७०८००

श्रोत : दोगडाकेदार गाँउपालिका घरधुरी सर्वेक्षण २०७५

१७. विपद् व्यवस्थापन पूर्व तयारी सम्बन्धी विवरण

दोगडाकेदार गाँउपालिका बैतडीले विपद् व्यवस्थापनका लागि समिति गठन गरेको छ । समिति गठनका साथै विपद् परेको बेलामा आकस्मिक विपद् व्यवस्थापनका लागि आवश्यक पर्ने सामग्रीहरू खरिद गरि भण्डारण गरि राखेको छ । विपद् व्यवस्थापनका लागि गाँउपालिकाले सुरक्षित स्थानहरूको पहिचानका लागि अध्ययन र विपद् व्यवस्थापनका लागि विपद् व्यवस्थापन पूर्व तयारी योजना र विपद्का लागि कोष स्थापना गर्नका लागि पहल अगाडी बढाएको छ । गाँउपालिकाले विपद् व्यवस्थापनका लागि तपशिल बमोजिमका सामग्रीहरू खरिद गरि व्यवस्थापन गरेको छ । उक्त सामग्रीहरू Mercy Crop MREd Project बाट प्राप्त गरी व्यवस्थापन गरेको हो ।

S.N.	Particulars	Specification	Unit/Quantity
01	Life Jacket	Good Quality free Size	4 Pcs
02	Carabine	Lock Carabibediamond brand	4 Pcs
03	Nylon rope	local 4kg per role	10 role
04	Mega Phone	With lithium battery	1 Pcs
05	Hand operating siren		1 Pcs
06	Pick Axe	1.5 kg with handle	1 Pcs

S.N.	Particulars	Specification	Unit/Quantity
07	Sabdal (Crow bar)	5.5 ft long 22 mm	1 Pcs
08	Sovel with PVC Handle	With matem handle	2 Pcs
09	Head Light	Chinese with battery	8 Pcs
10	Tin Trunk	5ft*2ft*2ft, 22 guage	1 Pcs
11	First aid kit	small NRCS standard	1 set
12	Rain coat	Chinese good quality free size	4 Pcs
13	Umbrella	non fold	4 Pcs
14	Axe	With handle	2 Pcs
15	Big Sickle		2 Pcs
16	Boots	Inner lining cloth with hard toe	8 Pcs
17	Safety Helmets	Equivalent Eagle, Karma ISO	4 Pcs
18	Whistle	Plastic	4 Pcs
19	Stretcher	Folding aluminum body, good quality with cover bag	1 Pcs
20	Big tube	Truck size	2 Pcs
21	Rubber Tube	Car size	1 Pcs
22	Foot pump		1 Pcs
23	Tarpaulin	12ft*18ft	8 Pcs
24	Blanket	65% Woolen, NRCS standard	4 Pcs
25	Safety Vest	Free size with reflective tape	4 Pcs
26	Mattress	4ft*6ft	4 Pcs
27	Hand Torch	with 2 battery	4 Pcs

श्रोत : दोगडाकेदार गाँउपालिका अभिलेख २०७५

#### ९८. शहरी विद्युतीकरण

दोगडाकेदार गाँउपालिकामा नेपाल विद्युत प्राधिकरण को मुख्य लाईनबाट विद्युत वितरण गरिएको छ। दोगडाकेदार गाँउपालिकाका ८ ओटा वडाहरूमा विद्युतको लाईनहरू पुगेको र वडाका सबै समुदायमा लाईन विस्तार भईरहेको छ। दोगडाकेदार गाँउपालिकामा ओद्योगिक लाइनहरू रहेका छैनन्। दोगडाकेदार गाँउपालिका अर्न्तगतका वडाहरूमा विद्युत लाईन विस्तार भई विद्युत उपभोग गर्ने जम्मा घरधुरी संख्याको विवरण तपशिल अनुसार रहेको छ।

क्र. सं.	वडा नं.	ग्राहक संख्या	कैफियत
१	वडा नं. १	०	
२	वडा नं. २	०	
३	वडा नं. ३	१२० परिवार	
४	वडा नं. ४	३६० परिवार	
५	वडा नं. ५	८८ परिवार	
६	वडा नं. ६	१० परिवार	
७	वडा नं. ७	६७ परिवार	
८	वडा नं. ८		
	जम्मा	६४५ परिवार	

श्रोत : नेपाल विद्युत प्राधिकरण, बैतडी वितरणकेन्द्र, बैतडी, २०७५। २०७५

#### ९९. दुर संचार सम्बन्धी विवरण

दोगडाकेदार गाँउपालिकामा दुर संचारको PSTN टेलिफोन लाईनको सेवा उपलब्ध छैन। PSTN सेवा नभएको कारण ADSL लाईनहरू पनि रहेका छैनन्। गाँउपालिका भरी संचारका लागि मोवाईलहरू प्रयोगमा ल्याईएका छन्। गाँउपालिकामा मोवाईलका प्रयोग कर्ताहरू रहेका छन्। मोवाईल प्रयोगकर्ताहरूले नेपाल टेलिकम र एनसेल नेटवर्क प्रयोग गरिरहेका छन्। दुबै कम्पनीहरूले संचारलाई प्रभावकारी र सबै स्थानहरूमा पहुँचका लागि गाँउपालिकाको तपशिलका स्थानमा NAMSTE र NCELL का टावरहरू स्थापना गरीएका छन्।

क्र.सं.	रिले टावर भएका स्थानहरू	टावरको किसिम	कैफियत
१	सिलल्लेगडा	दुर संचार <b>NAMASTE</b> टावर	
२	न्वाली, सिल्लेक	दुर संचार <b>NAMASTE</b> टावर	
३	सित्तड	<b>NCELL</b> टावर	

श्रोत : दोगडाकेदार गाँउपालिका अभिलेख २०७५

१००. भोलुङ्गे पुल/पुलपुलेसा सम्बन्धी विवरण

सि. नं.	पुल/खोलाको नाम	दायाँ किनारा रहेको स्थान	बायाँ किनारा रहेको स्थान	निर्मित साल	सहयोगी निकाय
१	भलकोट, भोलुगे पुल, कनसना गाडमा	दनपा ६, भलकोट	दोगडाकेदार ४ भलकोट		
२	चौक भोलुगे पुल, ढिक गाडमा	वडा नं. ७	वडा नं. ६		
३	भटसेरा भोलुगे पुल, ढिक गाडमा	वडा नं. ७	वडा नं. २		
४	धर्मघर भोलुगे पुल, ढिक गाडमा	वडा नं. २	वडा नं. २		
५	पञ्जुनयाँ, भोलुगे पुल, जमाडी गाड	वडा नं. ६	वडा नं. ६		
६	खौला भोलुगे पुल, जमाडी गाड	वडा नं. ६	वडा नं. ६		
७	भादडा भोलुगे पुल, जमाडी	दोगडाकेदार, वडा नं. ६	डिलासैनी गाँउपालिका		
८	सलसेना भोलुगे पुल, चौलानी	दोगडाकेदार, बैतडी	शर्मौली, दार्चुला		
९	भण्डारी गाँउ, भो.पु.	द.न.पा. वडा नं. ३	दोगडाकेदार गाँउपालिका वडा नं. ४, भण्डारी गाँउ	निर्माणाधीन	
१०	आरसिसि पुल, गाँजरी	द.न.पा. वडा नं. ६	दोगडाकेदार गाँउपालिका वडा नं. ४		
११	जडा बगर भो.पु.	दोगडाकेदार गाँउपालिका वडा नं. ४	शर्मौली गाँउपालिका दार्चुला		
१२	जाजरा आरसिसि पुल	द.न.पा. वडा नं. ३, दुर्गाभवानी	दोगडाकेदार गाँउपालिका वडा नं. ४, भण्डारी गाँउ		
१३	भलकोट भो.पु.	द.न.पा. वडा नं. ६, भलकोट	दोगडाकेदार गाँउपालिका वडा नं. ४, भलकोट		
१४	मौभेरी खोला भो.पु.	दोगडाकेदार गाँउपालिका वडा नं. ८, कालागाँउ	दोगडाकेदार गाँउपालिका वडा नं. ८, सोपना		
१५	पटौजे गोरुङ्ग भो.पु.	दोगडाकेदार गाँउपालिका वडा नं. १, गारुङ्ग	डिलासैनी गाँउपालिका वडा नं. ७		
१६	धानीथला भो.पु. चौलानी	दोगडाकेदार गाँउपालिका वडा नं. ६, धानीथला	लेकम गाँउपालिका वडा नं. १, चौलानी, दार्चुला		
१७	मानीगडा भो.पु. चौलानी	दोगडाकेदार गाँउपालिका वडा नं. ६, पन्ज्यूकानयाँ	लेकम गाँउपालिका वडा नं. १, चौलानी, दार्चुला		

श्रोत : दोगडाकेदार गाँउपालिका अभिलेख २०७५

१०१. व्यापारिक केन्द्रहरूको विवरण

क्र.सं.	व्यापारिक केन्द्रहरूका नाम	मुख्य व्यापारिक वस्तुहरू	कैफियत
१	सिल्लेगडा	दैनिक उपभोग्य वस्तुहरू, कपडा, खाना, नास्ता र बसोबासको लागी कोठा साथै स्थानीय उत्पादनका खाद्य तथा घरयासी प्रयोगमा आउने सामग्रीहरू ।	
२	खोचलेक		
३	बसाली		
४	पञ्ज्यूका नयाँ		
५	मानलेक		
६	सित्तड		
७	घोडेघार, रीम		
८	खोलाबजार, रीम		
९	बढिया		

श्रोत : दोगडाकेदार गाँउपालिका अभिलेख २०७५

१०२. सामुदायिक भवनहरूको विवरण

क्र.सं.	सामुदायिक भवनहरूका नाम	वडा नं. बस्ती	हालको उपयोग
१.	सामुदायिक अध्ययन केन्द्र, सिल्लेगडा	वडा नं. ३, सिल्लेगडा	
२.	अनाथालय	वडा नं. ४, बसाली	
३.	भूमिराज बचत तथा ऋण सहकारी	वडा नं. ४, चौगाउर	बचत सहकारी को कार्यालय
४	रेडक्रस उपशाखा, पिपलकोट	वडा नं. ४, पिपलकोट	कार्यालय प्रयोजन

क्र.सं.	सामुदायिक भवनहरूका नाम	वडा नं. बस्ती	हालको उपयोग
५.	रेडक्रस उपशाखा, न्वाली	वडा नं. ५, न्वाली	कार्यालय एवं न्वाली स्वास्थ्य चौकी ले वहालमा लिएको
६.	रेन्ज पोष्ट,	वडा नं. ७	वडा ७ को कार्यालय
७.	पशु सेवाकेन्द्र	वडा नं. ७	दोगडाकेदार गाउँपालिका, पशु तथा कृषि सेवा केन्द्र

श्रोत : दोगडाकेदार गाउँपालिका अभिलेख २०७५

### १०३. सार्वजनिक पाटीपौवा र चौतारा सम्बन्धी विवरण

क्र.सं.	सार्वजनिक वस्तु विवरण	स्थान	उपयोग	कैफियत
१	चमलेक पिपल चौतारो	वडा नं. १ चमलेक	समुदायमा गठन गरिएका विभिन्न समुहहरूको बैठक बस्न, विश्राम गर्न, पुजा गर्न, छायामा बस्न समुदायमा गठन गरिएका विभिन्न समुहहरूको बैठक बस्न, विश्राम गर्न, पुजा गर्न, छायामा बस्न	
२	गंगामार्त पिपल चौतारो	वडा नं. १,		
३	कौली मल्लाखला चौतारो	वडा नं. १,		
४	धर्मघर पिपल चौतारो	वडा नं. २		
५	वढिया पिपल चौतारो	वडा नं. २		
६	खोचलेक पिपल चौतारो	वडा नं. ३		
७	पिपलकोट पिपल चौतारो	वडा नं. ४		
८	भण्डारी गाड पिपल चौतारो	वडा नं. ४		
९	लटक्वाली पिपल चौतारो (चौपातो)	वडा नं. ४		
१०	सल्सेना पिपल चौतारो	वडा नं. ५		
११	जोगी डौरे पिपल चौतारो	वडा नं. ६		
१२	मेलचौरा पिपल चौतारो	वडा नं. ६		
१३	वगीडाखान पिपल चौतारो	वडा नं. ६		
१४	पञ्जुनयाँ पटनौला पिपल चौतारो	वडा नं. ६		
१५	मानलेक सिलगा चौतारो	वडा नं. ८		

श्रोत : दोगडाकेदार गाउँपालिका अभिलेख २०७५

### १०४. खेल मैदान सम्बन्धी विवरण

क्र.सं.	खेल मैदानको किसिम र अनुमानित क्षेत्रफल	स्थान तथा वडा नं.	उपयोगको अवस्था (कसले उपयोग गर्छ)	कैफियत
१	कच्ची	खोला, वडा नं. ७	गाउँपालिका स्तरीय खेलकुदका लागि उपयोग गरीएको	
२	कच्ची	वडा नं ३ श्रीकोट	निर्माधीन अवस्था र गाउँपालिकाले उपयोग गरिरहेको	
३	कच्ची	वडा नं. ७, लभलेक	निर्माणाधीन अवस्थामा र गाउँपालिकाले उपयोग गरिरहेको	

श्रोत : दोगडाकेदार गाउँपालिका अभिलेख २०७५

### १०५. पार्क, वनस्पति तथा उद्यान सम्बन्धी विवरण

दोगडाकेदार गाउँपालिका बैतडीमा पार्क, वनस्पति र उद्यान रहेको छैन । हालसालै स्थापना भएको गाउँपालिकामा आवश्यक पर्ने विभिन्न किसिमका स्थानहरूको पहिचान भई रहेको र सबै स्थानहरूको अध्ययन पश्चात यस दोगडाकेदार गाउँपालिकालाई आवश्यक पर्ने स्थानहरूको निर्माण गरिने छ ।

### १०६. गाउँपालिकाको कार्यालय देखि प्रत्येक वडा केन्द्र सम्मको दूरी

वडा नं.	गाउँकेन्द्र रहेको स्थान	केन्द्रसम्मको सडक बाटोको दूरी (किमी)	केन्द्रसम्मको पैदल बाटोको दूरी (किमी)	केन्द्रसम्मको पैदल दूरी (कोशामा)
१	घोडेघार, रीम	२६ कि.मी.	१७ कि.मी.	७ कोष
२	ढीक सित्तड	१५ कि.मी.	०९ कि.मी.	२.५ कोष
३	खोचलेक, श्रीकोट	०२ कि.मी.	०२ कि.मी.	० कोष
४	पिपलकोट, श्रीकेदार	१२ कि.मी.	१२ कि.मी.	३ कोष
५	न्वाली	१८ कि.मी.	११ कि.मी.	३ कोष
६	सित्तड	१७ कि.मी.	१० कि.मी.	३ कोष
७	देउलेक	०० कि.मी.	०० कि.मी.	० कोष
८	मानलेक, कटौजपानी	१८ कि.मी.	१५ कि.मी.	६ कोष

श्रोत : दोगडाकेदार गाउँपालिका अभिलेख २०७५

## १०७. राष्ट्रिय तथा अन्तराष्ट्रिय गैरसरकारी संघसंस्थाको विवरण

दोगडाकेदार गाँउपालिका बैतडीमा गैरसरकारी संघसंस्थाहरूले काम गर्दै आईरहेका छन् । जिल्ला स्तरका र राष्ट्रिय स्तरका गैर सरकारी संस्थाहरू यस गाँउपालिका संग समन्वय तथा सहकार्य गरि काम गरिरहेका छन् । स्वास्थ्य, शिक्षा, खानेपानी तथा सरसफाई, सिचाई, पुल निर्माण, घट्ट निर्माण, समुदायको परिचालन तथा विकासको लागी अन्तराष्ट्रिय दातृ निकायबाट सहयोग लिएर काम गरिरहेका छन् ।

राष्ट्रिय स्तरको गैरसरकारी संस्थाको रूपमा यस गाँउपालिका बैतडीमा आफ्नो सेवा केन्द्र स्थापना गरि सेवा प्रदान गरिरहेको संस्था **नेपाल परिवार नियोजन संघ** हो । उक्त संस्थाले यस दोगडाकेदार गाँउपालिका बतडीमा परिवार नियोजन क्लिनिक संचालन गरि सेवा प्रदान गरिरहेको छ । क्लिनिकका साथै समय समयमा महिलाहरूका लागी स्वास्थ्य शिविर र परिवार नियोजन शिविर समेत संचालन गरिरहेको छ । यस संस्थाले परिवार नियोजनको सेवा प्रवाहका लागी खोचलेक र सिल्लेगडामा क्लिनिक संचालन गरेको छ ।

यस गाँउपालिकामा काम गरिरहेका विभिन्न संघसंस्थाहरूको विवरण तल प्रस्तुत गरिएको छ ।

### १. NGO को विवरण

सि. न.	NGO को नाम	कैफियत
१	ग्रामिण विकास सेवा केन्द्र (RDSC), बैतडी	
२	वातावरण संरक्षण तथा सामुदायिक विकास संघ, दोगडाकेदार, ३, बैतडी	
३	लालीगुरास सास्कृति तथा पर्यटन विकास केन्द्र, श्रीकोट, बैतडी	
४	नमुना समाज नेपाल, बैतडी	
५	महिला उत्थान , बैतडी	
६	सामुदायिक विकास केन्द्र, बैतडी	
७	स्वदेश, बैतडी	
८	नयां प्रविधि सुधार तथा व्यवस्थापन संघ, पाटन, बैतडी	
९	भुमिराज धार्मिक तथा सास्कृतिक समिति दोगडाकेदार, बैतडी	
१०	नेपाल परिवार नियोजन संघ	

श्रोत : दोगडाकेदार गाँउपालिका अभिलेख २०७५

### २. INGO को विवरण

सि. न.	INGO को नाम	कैफियत
१	एमरेड (Managing Risk Through Economic Development)	विपद व्यवस्थापन
२	अक्सफम Creating Space Program	बालविवाह न्यनीकरण

### ३. Consultancy Firm को विवरण

दोगडाकेदार गाँउपालिका बैतडीमा परामर्श सेवाका लागी **Options for Research and Development on Sustainability Pvt. Ltd.** ले काम गरिरहेको छ । यस कम्पनीले अध्ययन, अनुसन्धान, तालिम, योजना निर्माण, प्रोफाईल तयारी, रणनीतिक योजना का साथै अन्य आवश्यक परामर्श सेवाहरू प्रदान गर्ने गर्दछ ।

## १०८. मुख्य पेशाको आधारमा घरधुरीको वडा अनुसारको विवरण

दोगडाकेदार गाँउपालिकामा मुख्य पेशाको आधारमा घरधुरीको विवरण							
वडा नं.	नोकरी	बैदेशिक रोजगार	कृषि	दैनिक ज्यालादारी	ब्यापार	अन्य	जम्मा
१	१३४	११५	३८९	६	११	०	६५५
२	७६	१५३	१५९	६०	२	५७	५०७
३	१०२	९४	३२६	६६	२८	९	६२५
४	२०८	११७	१४१	६३	२६	९	५६४
५	७६	१३९	९४	१७३	११	९	५०२
६	७४	४३	३९२	७९	२४	११	६२३
७	५९	९७	१५१	२५	१२	४७	३९१
८	९	२०	२८८	२१	१	८६	४२५
जम्मा	७३८	७७८	१९४०	४९३	११५	२२८	४२९२

श्रोत : दोगडाकेदार गाँउपालिका घरधुरी सर्वेक्षण २०७५

१०९. मुख्य पेशाको आधारमा जनसंख्याको वडा अनुसारको विवरण

दोगडाकेदार गाउँपालिकामा बसोबास गर्ने जनसंख्याको पेशागत रूपमा बर्गिकरण विवरण								
वडा नं.	सरकारी नौकरी	प्राईभेट नौकरी	बैदेशिक रोजगार	उच्चम व्यवसाय	कृषि	बिद्यार्थी	अन्य	जम्मा
१	१०६	२४	१९८	२१	२०७८	१७००	२७४	४४०१
२	८६	३३	२९८	१४	१३९९	११२९	२१९	३१७८
३	१२०	११०	३४९	७६	१५८८	१४५०	२५५	३९४८
४	२०६	१०७	१४६	५६	१४४७	१०७९	१६०	३२०१
५	९४	६२	२६०	२६	१४३४	१२१९	२१८	३२१३
६	८७	३१	९९	२४	२३७३	१८००	२९०	४७०४
७	८०	६८	२४७	४८	१३४०	१०६८	१८२	३०३३
८	११	५३	१०३	१३	१११७	८०४	२१८	२३१९
जम्मा	७९०	४८८	१७००	२७८	१२७७६	१०२४९	१८१६	२८०९७

श्रोत : दोगडाकेदार गाउँपालिका घरघुरी सर्वेक्षण २०७५

११०. औसत मासिक पारिवारिक आम्दानी विवरण

दोगडाकेदार गाउँपालिकाको घरघुरीको वडागत औषत मासिक आम्दानीको विश्लेषण												
वडा नं.	१००० भन्दा कम		१००० देखि ५००० सम्म		५००० देखि १०००० सम्मा		१०००१ देखि २०००० सम्मा		२०००१ भन्दा माथी		जम्मा	
	संख्या	%	संख्या	%	संख्या	%	संख्या	%	संख्या	%	संख्या	%
१	१२३	१८.८	२४२	३६.९	१२४	१८.९	७२	११.०	९४	१४.४	६५५	१००.०
२	२१	४.१	८५	१६.८	२२८	४५.०	१२७	२५.०	४६	९.१	५०७	१००.०
३	४४	७.०	२३८	३८.१	१३६	२१.८	९२	१४.७	११५	१८.४	६२५	१००.०
४	५६	९.९	९७	१७.२	६९	१२.२	१२७	२२.५	२१५	३८.१	५६४	१००.०
५	३४	६.८	१७२	३४.३	९४	१८.७	१२७	२५.३	७५	१४.९	५०२	१००.०
६	३७	५.९	११५	१८.५	२०३	३२.६	१७९	२८.७	८९	१४.३	६२३	१००.०
७	१४	३.६	५२	१३.३	९३	२३.८	१३४	३४.३	९८	२५.१	३९१	१००.०
८	४९	११.५	१४०	३२.९	१३२	३१.१	८४	१९.८	२०	४.७	४२५	१००.०
जम्मा	३७८	८.८	११४१	२६.६	१०७९	२५.१	९४२	२१.९	७५२	१७.५	४२९२	१००.०

श्रोत : दोगडाकेदार गाउँपालिका घरघुरी सर्वेक्षण २०७५

१११. औसत मासिक पारिवारिक वचत विवरण

दोगडाकेदार गाउँपालिकाको घरघुरीको वडागत मासिक बचत विश्लेषण									
वडा नं.	१००० भन्दा कम		१००० देखि ५००० सम्म		५००० भन्दा माथी		जम्मा		
	संख्या	%	संख्या	%	संख्या	%	संख्या	%	
१	४४१	६७.३	११४	१७.४	१००	१५.३	६५५	१००.०	
२	२२९	४५.२	१७२	३३.९	१०६	२०.९	५०७	१००.०	
३	३९७	६३.५	१४६	२३.४	८२	१३.१	६२५	१००.०	
४	२४६	४३.६	१४४	२५.५	१७४	३०.९	५६४	१००.०	
५	९०	१७.९	२५६	५१.०	१५६	३१.१	५०२	१००.०	
६	१५९	२५.५	२८३	४५.४	१८१	२९.१	६२३	१००.०	
७	१०८	२७.६	१७२	४४.०	१११	२८.४	३९१	१००.०	
८	१०१	२३.८	२३४	५५.१	९०	२१.२	४२५	१००.०	
जम्मा	१७७१	४१.३	१५२१	३५.४	१०००	२३.३	४२९२	१००.०	

श्रोत : दोगडाकेदार गाउँपालिका घरघुरी सर्वेक्षण २०७५

११२. विद्युत/सौर्य उर्जा आयोजनाहरूको स्थिति

दोगडाकेदार गाउँपालिका को लक्षित कार्यक्रम तर्फ "उज्यालो दोगडाकेदार कार्यक्रम" महिला र दलित लक्षित कार्यक्रम बाट रु. २०,००,०००.०० को लागतमा वडा नं. १, २, ६, ८ र सुकुम्बासी बस्ती का १००० परिवार लाई सोलार टुकी वितरण गरीयो । त्यस्तै नेपाल विद्युत प्राधिकरण, वितरण केन्द्र, बैतडी ले यस गाउँपालिका अन्तर्गत वडा नं. ३, ४, ५, ६ र ७ का ६४५ वटा घरघुरी मा विद्युत लाईन का ग्राहक रहेको विवरण प्राप्त भएको छ ।

वडा नं.	विद्युत/उर्जाआयोजनाको नाम	क्षमता कि.वा.	क्षेत्र	लाभान्वित घरघुरी	मि. संख्या
१	प्लटिक सेट		वडा नं. २, कफलकोट	१५। २० घरघुरी	

श्रोत : दोगडाकेदार गाउँपालिका अभिलेख २०७५

११३. वार्षिक कृषि उत्पादन सम्बन्धी विवरण (जमिनको उपयोगका अवस्था)

वडागत अन्न वाली उत्पादनको लागि उपयोग भएको जमिनको अवस्थाको विश्लेषण रोपनीमा									
अन्न वाली	वडा नं.								
	१	२	३	४	५	६	७	८	जम्मा
धान	१८०६.५०	५३४.७४	३१४.९०	४५०.६६	५६६.७२	१०७७.१०	३६५.४९	६२५.३२	५७४१.४३
गहुँ	२२०१.९१	१११७.१२	१२३८.०९	१४७१.२२	११५६.४०	१५०६.०५	१२५६.१९	७०४.१०	१०६५१.०८
कोदो	९३.२४	१.३९	३.३२	१६.८८	१२.९०	२६.३०	२०.०१	३५.०१	२०९.०५
जौ	१७५.८४	२५.३४	५४.२३	१०१.८४	२८.७५	४०.७०	२७९.४०	८५.९३	७९२.०३
मकै	१६३५.७६	१४२६.४५	७६२.३६	१५८५.६८	१००८.३८	१८३३.९०	१५७५.२०	७०६.१८	१०५३३.९१
मास	६४.१८	४.७०	१२.३०	२५.६७	५.१३	१४.४३	४५.१५	२०.५०	१९२.०६
मसुरो	६८.३५	६.०७	१२.९२	१६.७३	१०३.५७	७.७५	३८.४५	४.००	२५७.८४
भट्ट	५७८.६०	१६२.०२	१८८.६३	१०६०.२३	२५२.२४	५५०.०४	९५५.८९	२७६.९६	४०२४.६१
गहत	२६.९२	१.१२	२.९१	१५.४९	७.०४	४.६५	२.५५	१.५२	६२.२०
तोरी	५४.८५	.०८	११.००	२.१५	३.१०	४.१०	२९.०८	२.५३	१०६.८९
केराऊ	४७.५९	१३.६६	५.७०	२.४६	७.०२	.०५	४.२५	९.३२	९०.०५
सिमी	२.८२	१.०२	२.६६	१८.७३	२.००	१.४०	१.८७	३.००	३३.५०
सोदटा	२२.५८	१५.०१	२७.४२	४९७.३८	३४.६९	१६४.९३	१४.८१	२९.४४	८०६.२६
अन्य	५.००	०	०	३.२८	०	.२०	०	०	८.४८
जम्मा	६,७८५.१४	३,३१०.७२	२,६३९.४४	५,२७२.४०	३,१९२.९४	५,२३७.६०	४,५९५.३४	२,५११.८१	३३,५०९.३९

श्रोत : दोगडाकेदार गाँउपालिका घरघुरी सर्वेक्षण २०७५

११४. वार्षिक कृषि उत्पादन सम्बन्धी विवरण

वडागत अन्नवाली उत्पादनको अवस्था विश्लेषण (क्वीन्टलमा)									
अन्नवाली	वडा नं.								
	१	२	३	४	५	६	७	८	जम्मा
धान	१७८६.४१	५०६.९३	३१७.४०	३४४.३६	११०७.४३	६६२.३५	३९८.१८	११८८.३५	६३११.४१
गहुँ	१११९.५२	१०१९.१०	६७५.३०	६०५.२४	८८६.४८	८२५.६१	९९७.७५	५४५.३०	६६७४.३०
कोदो	८३.४७	७.७५	२.००	६.९६	६.६०	६.०९	६.२५	११.७०	३१०.८२
जौ	१८८.७२	४६.७२	६७.६६	६५.९४	१५८.९४	२३.९३	२७३.०७	२१.५९	८४६.५७
मकै	१२०२.०२	१५९१.९१	८८०.४३	९३९.७२	१२८९.९०	१२७४.५५	९७६.७०	११३८.८०	९२९४.०३
मास	१०९.४५	३.९५	११.७५	१२.४१	४.४५	१२.७०	२०.४५	१४.००	१८९.१६
मसुरो	६८.५४	२७.८७	१३.५३	१०.८६	४३५.२०	९.०५	९७.९०	४.०८	६६७.०३
भट्ट	५६०.७९	१८७.७०	२८६.२५	६०३.१६	८७६.७६	५०७.४६	१५११.०५	१८०.६२	४७१३.७९
गहत	२६.०६	.६०	६.५६	९.६३	२.३५	३.००	.६०	३.९५	५२.७५
तोरी	९५.४३	१०.२०	५.२२	२.८१	.८०	४.१५	३१.७०	८.८०	१५९.११
केराऊ	३२.७४	६.९५	३.८३	४.८०	२३.६५	.२५	२.६५	२.००	७६.८७
सिमी	२.५२	.४५	२.८३	४६.८२	२०.१०	२.२५	२१.६५	१०.५०	१३२.४२
सोदटा	१८.९४	२१.१५	३२.४५	२१६.११	९५.२३	४१५.६४	३३.८५	१३.४०	८४६.७७
अन्य १	०	०	.४४	१.००	०	०	०	.५०	१.९४
अन्य २	०	०	.३०	०	०	०	०	०	.३०
जम्मा	५,२९५.६१	३,४३३.२८	२,३३४.२५	२,८७३.८२	४,९७४.८९	३,८१५.०३	४,४३४.८०	३,१५१.५९	३०,२७७.२७

श्रोत : दोगडाकेदार गाँउपालिका घरघुरी सर्वेक्षण २०७५



११५. तरकारी उत्पादनको लागि प्रयोग गरिएको जमिनको अवस्था सम्वन्धी विवरण

तरकारी बाली उत्पादनको लागि उपयोग गरिएको जमिनको क्षेत्रफलको विश्लेषण (रोपनीमा)									
तरकारी	वडा नं.								
	१	२	३	४	५	६	७	८	जम्मा
आलु	१२५.३२	८४.९७	८९.८९	७९.२०	३२.६२	२०.४९	२३.२२	१०२.२९	५५८.००
प्याज	५४.४९	२६.४०	३६.२९	६५.६४	३४.३७	२५.८६	४७.४१	३३२.८५	६२३.३१
काउली	१४.८९	६.६४	१.७९	१०.८४	७.३०	१.०५	२.०२	७०.१९	११४.७२
टमाटर	१३.८१	८.६५	८.९८	९.४०	५.३६	४.६५	४.१२	०	५४.९७
बन्दा	१०.४८	.६४	५.२५	१०.८८	६.८५	१५.७५	१.०२	२३८.२८	२८९.१५
अदुवा	१३.७३	३.९२	१३.७८	२८.०८	१२.१२	३.१६	३.०९	.०४	७७.९२
अलैची	१.५०	०	१.२७	३.०१	०	.१५	०	०	५.९३
लसुन	१८.०६	५.५३	६.९८	२७.४०	६.५७	५.८२	१.०२	२३४.४१	३०५.७९
च्याउ	.२०	.१२	०	०	०	०	०	१.००	१.३२
फर्सी	१७.६०	१३.४१	७.८१	१०.०४	०	.५६	२.५०	५.००	५६.९२
लौका	३.०१	२.२२	३.९८	१२.४२	.०५	.०५	०	०	२१.७३
अन्य तरकारी १	.०६	०	०	०	०	०	०	०	.०६
अन्य तरकारी २	०	०	०	०	०	०	०	०	०
जम्मा	२७४.१५	१५४.५०	१७९.०२	२६०.९१	११०.२४	८३.५४	९१.४०	९९२.०६	२,१०९.८२

श्रोत : दोगडाकेदार गाँउपालिका घरघुरी सर्वेक्षण २०७५

११६. तरकारी उत्पादनको लागि उपयोग गरिएको जमिनको अवस्था सम्वन्धी औषत बिश्लेषण विवरण

तरकारी बाली उत्पादनको लागि प्रयोग गरिएको जमिनको औषत अवस्थाको विश्लेषण (रोपनी)									
तरकारी	वडा नं.								
	१	२	३	४	५	६	७	८	जम्मा
आलु	.२६	.३४	.६८	.३६	.७८	.१५	.७७	१.४६	.४१
प्याज	.१९	.१७	.२५	.३०	.६१	.१६	.८५	५.७४	.५५
काउली	.२०	.०९	.२२	.१६	१.०४	.३५	.५१	७.८०	.४७
टमाटर	.१८	.१०	.४१	.१४	.६७	.२७	.५९	०	.१९
बन्दा	.१५	.१६	.३१	.१८	.९८	१.५८	.३४	४.८६	१.३१
अदुवा	.१७	.१३	.२२	.३४	.८१	.१२	.५२	.०२	.२५
अलैची	.२१	०	.१८	.३०	०	.०५	०	०	.२२
लसुन	.१४	.०४	.१६	.२५	.३०	.१३	.५१	६.०१	.५९
च्याउ	.२०	.०२	०	०	०	०	०	.५०	.१५
फर्सी	.१७	.०९	.०८	.२०	०	.०७	.८३	५.००	.१४
लौका	.११	.०५	.०७	.३१	.०५	.०५	०	०	.१३
अन्य तरकारी १	.०६	०	०	०	०	०	०	०	.०६
जम्मा	३.०४	३.१९	५.५८	६.५४	१०.२४	८.९३	११.९२	३९.३९	४.४७

श्रोत : दोगडाकेदार गाँउपालिका घरघुरी सर्वेक्षण २०७५

११७. तरकारी उत्पादन सम्वन्धी वडागत रूपमा विवरण

वडागत रूपमा तरकारी उत्पादनको विवरण (क्वीन्टलमा)									
तरकारी	वडा नं.								
	१	२	३	४	५	६	७	८	जम्मा
आलु	११८.०९	१७६.६९	१८४.६३	१२२.९२	२३८.४६	१६८.८०	२१.१६	१५.८६	१०४६.६१
प्याज	९४.९७	४०.६६	५९.६४	८८.८३	३३६.५२	२१९.२५	१०९.६९	४३.५४	९९३.१०
काउली	२३.१५	१८.९२	१२.१०	९८.३८	११८.००	१.३०	९.८५	३.०३	२८४.७३
टमाटर	२२.३२	१६.६१	३४.०२	१७.३१	१५.२०	१०.६०	१९.८०	९०.००	२२५.८६

वडागत रुपमा तरकारी उत्पादनको विवरण (क्वीन्टलमा)									
तरकारी	वडा नं.								
	१	२	३	४	५	६	७	८	जम्मा
बन्दा	२१.०८	१.००	२१.४०	१७.६५	१२.००	६.३०	२.१०	६३.००	१४४.५३
अदुवा	१६.६८	३.६६	५६.८१	२८.८६	१०७.४५	१२.२०	५६.१०	.४०	२८२.१६
अलैची	३.५७		१.४०	२.१२		१.१०			८.१९
लसुन	१५.८६	२७.४४	१०.९६	१२५.९०	१८.७२	१५.६०	.६०	२२.८१	२३७.८९
च्याउ	१.००	३.७०					.१०	.३०	५.१०
फर्सी	१२३.४९	८३.०५	३३.५०	२१.००		३.३०	५३.३०	.५०	३१८.१४
लौका	२१.६५	१०.५६	७.८५	१५.७३	.१०	.१०			५५.९९
अन्य तरकारी १	.२०								.२०
जम्मा	४६२.०६	३८२.२९	४२२.३१	५३८.७०	८४६.४५	४३८.५५	२७२.७०	२३९.४४	३६०२.५०

श्रोत : दोगडाकेदार गाँउपालिका घरघुरी सर्वेक्षण २०७५

११८. तरकारीको औषत उत्पादन सम्बन्धी वडागत रुपमा विवरण

वडागत तरकारी बाली उत्पादनको औषत घरघुरीको अवस्थाको विश्लेषण (क्युण्टल)									
तरकारी	वडा नं.								
	१	२	३	४	५	६	७	८	जम्मा
आलु	.३०	.७१	१.३९	.५४	५.६८	१.२६	.७१	.२३	.८२
प्याज	.३३	.२७	.४०	.३९	६.०१	१.३२	१.८६	.७१	.८६
काउली	.३३	.२६	१.२१	१.४५	१६.८६	.६५	१.९७	.३४	१.९६
टमाटर	.३०	.२०	१.३६	.२४	१.९०	.६२	२.८३	९०.००	.७८
बन्दा	.३१	.२५	१.१३	.२८	१.७१	.६३	.७०	१.२४	.६४
अदुवा	.२१	.१२	.८१	.३३	७.१६	.४७	९.३५	.२०	.८९
अलैची	.५१	०	.२०	.२१	०	.३७	०	०	.३०
लसुन	.१३	.२२	.२०	१.०८	.८५	.३४	.३०	.५८	.४५
च्याउ	१.००	.६२	०	०	०	०	.१०	.३०	.५७
फर्सी	१.२०	.५५	.३४	.४१	०	.४१	१०.६६	.५०	.७६
लौका	.८७	.२३	.१४	.३९	.१०	.१०	०	०	.३३
जम्मा	६.६९	५.४३	१०.१८	९.३२	४५.२७	१२.१७	३५.४८	१०२.१०	७.७६

श्रोत : दोगडाकेदार गाँउपालिका घरघुरी सर्वेक्षण २०७५

११९. फलफुल उत्पादनको लागि वडागत रुपमा प्रयोग गरिएको जमिनको विवरण (रोपनीमा)

फलफुल उत्पादनको लागि प्रयोग गरिएको जमिनको अवस्थाबारे वडागत विश्लेषण (रोपनी)									
फलफुल	वडा नं.								
	१	२	३	४	५	६	७	८	जम्मा
सुन्तला	१२.३२	१२.७०	२१.३२	४.५९	५७.२५	६.६२	२६.३१	१६.२९	१५७.४०
ओखर	४.६८	२.५३	२४.२६	९.२६	३३.६९	१३.४८	७६.०७	७.५४	१७१.५१
ऊखु	९३.६८	६४.०७	७१.९२	२२८.६४	२२.५०	४१८.८८	४०.४५	९०.९५	१०३१.०९
काक्रो	१७.०१	१५.३४	१४.६७	२३.५६	३.८२	२१.२०	६.५८	०	१०२.१८
आप	२०.३९	३.७८	१८.६९	१५.७८	११४.९५	९७.११	१३७.८५	१५.००	५६६.५५
केरा	६९.४४	४.०७	८९.९५	२५.२४	१३.६८	१०.५४	१२.४५	२४६.०८	४७१.४५
माल्टा	१०.६०	६.०६	२०.३६	२६.०७	२२.८१	८.७५	१९.३७	३.०५	११७.०७
अनार	१.०८	.२९	४.७०	४.४६	२.०६	३.४२	१३.५२	०	२९.५३
अम्बा	१.४०	.०३	६.३६	२४.४०	८.३१	४८.५९	५.३९	५.००	९९.४८
आरु	७.४७	७.०१	१०.१९	२१.३३	३.०२	१९.८२	१५.६६	८.००	९२.५०
सुमानी	३.७५	७.५६	२.७३	६.४१	०	.५९	.०४	०	२१.०८
आलुपोखरा	.७०	.३९	७.३९	.८६	३.०५	१.४८	१०.३०	०	२४.१७
मेवा	२.१५	०	१.८७	३.९२	६.०४	१३.०८	.	०	२७.०६
कागती	.३३	३.२२	९.६१	६.००	७.६१	१.२०	२८.३०	०	५६.२७
चिउरी	२.९३	.२१	३७.५१	३५०.२३	५५.८३	१००.४४	११४.१८	०	६६१.३३
अन्य फलफुल	०	०	०	१.००	४.००	०	.०३	०	५.०३
जम्मा	२४८.९३	१२९.२६	३४४.५३	८९८.७५	३६३.६२	७७१.२०	१४२.५१	३९९.९१	३,६३३.७०

श्रोत : दोगडाकेदार गाँउपालिका घरघुरी सर्वेक्षण २०७५

१२०. फलफुल उत्पादनका लागी प्रयोग गरिएको जमिनको घरधुरी औषत विवरण (रोपनीमा)

फलफुल उत्पादनको लागी प्रयोग गरिएको जमिनको वडागत रुपमा औषत घरधुरी विश्लेषण (रोपनीमा)									
फलफुल	वडा नं.								जम्मा
	१	२	३	४	५	६	७	८	
सुन्तला	.०८	.१९	.१४	.१४	१.१५	.३०	.७७	२.७२	.३०
ओखर	.०५	.१४	.१३	.२२	.५६	.२५	.६९	१.०८	.३०
ऊखु	.५४	.८०	.६०	१२.७०	१.२५	२.०३	२.१३	२.५३	१.५४
काक्रो	.२२	.०९	.१६	.५०	.९६	२.६५	१.१०	.	.२५
आप	.१४	.५४	.१३	.६५	१.७४	१.१०	१.७७	३.००	.७३
केरा	.२४	.०८	.४५	.३८	.६८	.२०	१.३८	८.७९	.६५
माल्टा	.१५	.१२	.२३	.४७	.६७	.६७	.८१	१.५३	.३५
अनार	.३६	.०६	.१८	.१३	.६९	.१५	.२७	.	.२०
अम्बा	.०८	.०१	.२०	.३६	.६४	१.८०	.४१	२.५०	.५७
आरु	.१२	.०७	.११	.४५	.७६	.७६	.३२	२.००	.२४
सुमानी	.०७	१.५१	.११	.७१	.	.५९	.०२	.	.२२
आलुपोखरा	.१२	.०३	.१७	.०५	.७६	.२१	२.५८	.	.२५
मेवा	.०९	.	.१०	.१०	१.५१	.२७	.	.	.२०
कागती	.०४	.०८	.१४	.१५	.६९	.२४	१.४९	.	.२९
चिउरी	.०९	.०२	.१९	१.२२	.८७	२.३९	९.५२	.	१.०३
अन्य फलफुल	.	.	.	१.००	४.००	.	.०३	.	१.६८

श्रोत : दोगडाकेदार गाँउपालिका घरधुरी सर्वेक्षण २०७५

१२१. फलफुल उत्पादनको वडागत रुपमा विवरण (क्वीन्टलमा)

फलफुल उत्पादनको अवस्थाको वडागत विवरण विश्लेषण (क्युण्टलमा)									
फलफुल	वडा नं.								जम्मा
	१	२	३	४	५	६	७	८	
सुन्तला	१०१.३५	२४७.८८	११३.२५	१९.३८	१४७.४०	११.४५	११८.३०	४.६०	७६३.६१
ओखर	६६.३६	१४.९०	१५४.३४	२२.५३	१५५.२५	२२.७३	५००.६०	३.५०	९४०.२१
ऊखु	४११.१४	१५१.५२	८२.६६	१३२.३२	७०.३०	६७४.८५	२४.१०	२१६.७४	१७६३.६३
काक्रो	९६.८५	८२.०३	१८.४१	२२.९४	१०५.२०	६.६०	५.५०	१.००	३३८.५३
आप	२२८.४२	८.५०	१४४.९९	३७६.६२	२२२.६५	१०४.२३	२३२.६५	१०.३०	१३२८.३६
केरा	२५८.७७	१०६.४५	१५०.३७	३३६.०५	३२६.००	७७.९०	१०५.०५	७८.५०	१४३९.०९
माल्टा	८५.३२	३३१.४३	७३.४२	५७.९४	१२१.०८	५८.५५	१११.१०	.९०	८३९.७४
अनार	१.५०	३.६०	६.८४	१३.९२	.७०	१३.३६	२१.६७	.	६१.५९
अम्बा	१३.५७	१.६०	९.७५	२६.४१	७३.००	१८.१५	४.५२	१.५०	१४८.५०
आरु	६०.३५	५४.३८	५७.६५	१८.९१	२५.३०	१५.७५	३१.१८	५१.२०	३१४.७२
सुमानी	२८.९७	१.९०	१४.९५	१.४०	.	.	.२०	.	४७.४२
आलुपोखरा	३.०५	६.२०	१६.२५	३.८५	१.६०	२.२५	४.००	.	३७.२०
मेवा	६.०४	.	४.६५	१८.३७	६१.३५	४०.८०	.	.	१३१.२१
कागती	२.८४	१६.७८	२६.७९	१५.१२	८०.७०	१.७०	१०४.५८	.	२४८.५१
चिउरी	१०१.४६	५.३५	२८५.८६	४०७.९८	१३४.८०	२७.५०	१०६.१०	.	१०६९.०५
अन्य फलफुल	.	.	.	१.००	.६०	.	४.००	.	५.६०

श्रोत : दोगडाकेदार गाँउपालिका घरधुरी सर्वेक्षण २०७५

१२२. फलफुल उत्पादनका घरघुरी औषत बिवरण (क्वीन्टलमा)

फलफुल उत्पादनको घरघुरी औषत उत्पादन अवस्थाको विश्लेषण (क्युण्टलमा)									
फलफुल	वडा नं.								जम्मा
	१	२	३	४	५	६	७	८	
सुन्तला	.६५	३.७०	.७५	.५९	३.१४	.५५	४.५५	.९२	१.५१
ओखर	.७४	.८३	.८५	.५४	२.८२	.४३	५.११	.४४	१.७३
ऊखु	२.३८	१.८९	.६८	५.७५	३.९१	३.२९	१.२७	६.०२	२.६१
काक्रो	१.२७	.४६	.२०	.४४	२६.३०	.८३	१.१०	१.००	.८१
आप	१.५८	१.२१	१.०६	१.५३	३.३७	१.२४	३.६९	१.७२	१.७६
केरा	.८९	२.१३	.७५	४.९४	१६.३०	१.४७	१५.०१	२.३८	१.९९
माल्टा	१.२२	६.६३	.८४	१.०२	३.५६	४.५०	५.५६	.४५	२.५२
अनार	.७५	.७२	.२६	.३९	.२३	.५८	.५६	.	.४६
ऋम्बा	.७५	.५३	.३०	.३९	५.६२	.६७	.६५	.७५	.८७
आरु	१.०१	.५२	.५९	.४०	६.३२	.६३	.८९	१२.८०	.८३
सुमानी	.५६	.४८	.६०	.१४	.	.	.२०	.	.५२
आलुपोखरा	.५१	.४१	.३८	.२४	.५३	.३२	२.००	.	.४०
मेवा	.२४	.	.२६	.४४	१५.३४	.८७	.	.	.९६
कागती	.३६	.४३	.३९	.३७	१६.१४	.४३	७.४७	.	१.३८
चिउरी	३.१७	.५४	१.४८	१.४१	२.१७	.६९	१५.१६	.	१.६९
अन्य फलफुल	.	.	.	१.००	.६०	.	२.००	.	१.४०

श्रोत : दोगडाकेदार गाँउपालिका घरघुरी सर्वेक्षण २०७५

१२३. गाँउपालिकामा पालिने पशुधनको वडा अनुसार पशुधनको जातका आधारमा अवस्था सम्वन्धी विवरण

दोगडाकेदार गाँउपालिकाका ८ ओटै वडाहरूमा बसोवास गर्ने घरघुरीहरूले आफ्नो घरमा पालन गर्ने पशुहरूको जातको आधारमा वडा अनुसारको विवरणको विश्लेषण गरिएको छ । पशुहरूको विवरणलाई उन्नत र स्थानीय जातको आधारमा तथ्यांकको विश्लेषण गरिएको छ । वडा अनुसारको पशुहरूको संख्याको विवरण तल प्रस्तुत गरिएको छ ।

क) गाई तथा गोरुहरूको विवरण

दोगडाकेदार गाँउपालिकामा घरघुरी अनुसार पशुधन मध्ये गाई तथा गोरुहरूको विवरण						
वडा नं.	गाई			गोरु		
	उन्नत	स्थानीय	जम्मा	उन्नत	स्थानीय	जम्मा
१	१	८१८	८१९	०	८११	८११
२	०	६०५	६०५	०	५३६	५३६
३	३	६९९	७०२	०	५२५	५२५
४	०	८१६	८१६	०	२९२	२९२
५	०	५७२	५७२	०	४६०	४६०
६	०	८११	८११	०	७२४	७२४
७	४	४६६	४७०	०	३३४	३३४
८	१	५७४	५७५	०	४८६	४८६
जम्मा	९	५३६१	५३७०	०	४२४८	४२४८

श्रोत : दोगडाकेदार गाँउपालिका घरघुरी सर्वेक्षण २०७५

ख) भैसी तथा रांगाहरूको विवरण

दोगडाकेदार गाँउपालिकामा घरघुरी अनुसार पशुधन मध्ये भैसी र रांगाहरूको विवरण						
वडा नं.	भैसी			रांगा		
	उन्नत	स्थानीय	जम्मा	उन्नत	स्थानीय	जम्मा
१	०	८११	८११		७५	७५
२	०	५३०	५३०	१	३१	३२
३	०	४३९	४३९		५५	५५

दोगडाकेदार गाँउपालिकामा घरघुरी अनुसार पशुधन मध्ये भैसी र रांगाहरुको विवरण						
वडा नं.	भैसी			रांगा		
	उन्नत	स्थानीय	जम्मा	उन्नत	स्थानीय	जम्मा
४	०	३५१	३५१		४५	४५
५	०	४०५	४०५		३१	३१
६	०	५७१	५७१	१	३५	३६
७	०	३७९	३७९		३२	३२
८	०	३५८	३५८		३१	३१
जम्मा	०	३८४४	३८४४	२	३३५	३३७

श्रोत : दोगडाकेदार गाँउपालिका घरघुरी सर्वेक्षण २०७५

ग) बाखा, खसी र बंगुरहरुको विवरण

दोगडाकेदार गाँउपालिकामा घरघुरी अनुसार पशुधन मध्ये बाखा, खसी र बंगुरहरुको विवरण									
वडा नं.	बाखा			खसी			बंगुर		
	उन्नत	स्थानीय	जम्मा	उन्नत	स्थानीय	जम्मा	उन्नत	स्थानीय	जम्मा
१	०	१५५४	१५५४.००	९	२८७	२९६	०	४	४
२	०	१२०२	१२०२.००	०	२९१	२९१	०	२	२
३	१०	१२१३	१२२३.००	१०	४११	४२१	२	७	९
४	०	१४०२	१४०२.००	०	४५३	४५३	०	०	०
५	०	१०८२	१०८२.००	०	१६१	१६१	०	०	०
६	०	१४५४	१४५४.००	१	१५२	१५३	०	१	१
७	१७	९८५	१००२.००	४	१८९	१९३	०	५	५
८	०	८७८	८७८.००	०	१५१	१५१	०	०	०
जम्मा	२७	९७७०	९७९७.००	२४	२०९५	२११९	२	१९	२१

श्रोत : दोगडाकेदार गाँउपालिका घरघुरी सर्वेक्षण २०७५

१२४. गाईबाट उत्पादन दुधको वडागत रूपमा विवरण (लिट्रमा)

गाईको दुध उत्पादनको वडागत अवस्थाको विश्लेषण (लिट्रमा)		
वडा नं.	जम्मा उत्पादन	औषत घरघुरी उत्पादन
१	३४१७२५.००	१०२९.२९
२	३०८४३१.००	७८६.८१
३	२०८५०६.००	८६५.१७
४	१९९००१.५०	७१८.४२
५	१०९४४८.००	६२५.४२
६	२६२८५५.००	७३४.२३
७	१८४२९४.५०	१०६५.२९
८	३५७२७५.००	१०७६.१३
जम्मा	१९७१५३६.००	८६४.७१

श्रोत : दोगडाकेदार गाँउपालिका घरघुरी सर्वेक्षण २०७५

१२५. भैसीबाट उत्पादन दुधको वडागत रूपमा विवरण (लिट्रमा)

भैसीको दुध उत्पादनको वडागत अवस्थाको विश्लेषण (लिट्रमा)		
वडा नं.	जम्मा उत्पादन	औषत घरघुरी उत्पादन
१	५,८१,०१४.००	१,९०४.९६
२	२,९६,८८०.००	१,०८७.४७
३	१,५३,३२२.००	९४०.६३
४	१,४८,८४२.००	१,३०५.६३

५	५९,३०४.००	६८९.५८
६	२,५०,५११.००	१,२४६.३२
७	२,३९,४७०.००	१,६९८.३७
८	३,६३,५९५.००	१,७९९.९८
जम्मा	२०,९२,९३८.००	१,४०९.३९

श्रोत : दोगडाकेदार गाँउपालिका घरघुरी सर्वेक्षण २०७५

१२६. पशुधन अन्तरगत कुखुरा, परेवा र माछाको उत्पादन सम्बन्धी विवरण

वडा अनुसार कुखुरा, परेवा र माछाको उत्पादन संख्यामा									
वडा नं.	कुखुरा			परेवा			माछा		
	उन्नत	स्थानीय	जम्मा	उन्नत	स्थानीय	जम्मा	उन्नत	स्थानीय	जम्मा
१	१३४	९८	२३२	०	०	०	०	०	०
२	०	२१	२१	०	०	०	०	०	०
३	२	१०१	१०३	०	७	७	०	०	०
४	११७	१८९	३०६	०	०	०	०	०	०
५	०	७८	७८	०	०	०	०	०	०
६	०	९	९	०	०	०	०	१२	१२
७	०	२३७	२३७	०	०	०	०	०	०
८	३०	२	३२	०	०	०	०	०	०
जम्मा	२८३	७३५	१०१८	०	७	७	०	१२	१२

श्रोत : दोगडाकेदार गाँउपालिका घरघुरी सर्वेक्षण २०७५

१२७. पशुधन मध्य कुखुराबाट उत्पादन हुने अण्डा र मासुको अवस्था सम्बन्धी विवरण

वडागत रुपमा कुखुराको अण्डा तथा मासु उत्पादनको विवरण									
वडा नं.	१	२	३	४	५	६	७	८	जम्मा
अण्डा (संख्यामा)	४२५०	३६०	२७२२	९६६०	५७०	४५०	३६५	१००	१८४७७
मासु (किलोमा)	५२९	६५	२२०	३२२३	१४०	२८	१८५	९०	४४८०

श्रोत : दोगडाकेदार गाँउपालिका घरघुरी सर्वेक्षण २०७५

१२८. पशुधन मध्ये खसी तथा बाखाबाट उत्पादन हुने मासुको अवस्था सम्बन्धी विवरण

वडागत रुपमा खसी तथा बाखाको मासु उत्पादनको विवरण किलोमा									
वडा नं.	१	२	३	४	५	६	७	८	जम्मा
खसिको मासु (किलोमा)	२८०६	५९३६.४	३६६८.१	३१७८	१९६०.६	२०७६	२८१२.४	४०८५	२६,५२२.४५
बाखाको मासु (किलोमा)	१७२८९	२३२५९	८५८०	९५३७	१२४६२	१५८६८	१५८२८	१००५०	१,१२,८७३.१५

श्रोत : दोगडाकेदार गाँउपालिका घरघुरी सर्वेक्षण २०७५

१२९. पशुधन मध्ये रांगा र बंगुर बाट उत्पादन हुने मासुको अवस्था सम्बन्धी विवरण

वडागत रुपमा रांगा तथा बंगुरको मासु उत्पादनको विवरण किलोमा									
वडा नं.	१	२	३	४	५	६	७	८	जम्मा
रांगाको मासु (किलोमा)	२०,९७९.००	१०९०.२	११९०	८०	२४५	४७	४२२	१४४	२४,९९७.२०
बंगुरको मासु (किलोमा)	२५०	१५०	६२०	.	.	३५	२९०		१,३४५.००

श्रोत : दोगडाकेदार गाँउपालिका घरघुरी सर्वेक्षण २०७५

१३०. मौरीपालन को अवस्था र मौरीपालन बाट उत्पादन हुने महको अवस्था सम्बन्धी विवरण

वडागत रुपमा मौरी पालन तथा मह उत्पादनको विवरण				
वडा नं.	मौरी आधुनिक (घार)	मौरी स्थानीय (घार)	मौरी जम्मा (घार)	मह उत्पादन (किलोमा)
१	७	११७	१२४.००	३९९३
२	६२	८	७०.००	१४१
३	४४	२३५	२७९.००	१७७०
४	८३	२८२	३६५.००	३०२५
५	५	४६	५१.००	२४१
६	२४	१०८	१३२.००	१०७०
७	९	३४	४३.००	३१४

वडागत रुपमा मौरी पालन तथा मह उत्पादनको विवरण				
वडा नं.	मौरी आधुनिक (घार)	मौरी स्थानीय (घार)	मौरी जम्मा (घार)	मह उत्पादन (किलोमा)
८	-	२७	२७.००	७८
जम्मा	२३४	८५७	१०९१.००	१०६३२

श्रोत : दोगडाकेदार गाँउपालिका घरघुरी सर्वेक्षण २०७५

१३१. गाउँपालिकाबाट बाहिर निकासी हुने वस्तुहरूको विवरण (वन पैदावार)

दोगडाकेदार गाँउपालिकाबाट बाहिर निकासी हुने वस्तुहरूको विवरण दोगडाकेदार गाँउपालिका कार्यालयको रिकर्डमा अभिलेखिकरण गरिएको छैन । दोगडाकेदार गाँउपालिकाको घरघुरी सर्वेक्षणको क्रममा समुदयाका व्यक्तिहरू सितको छलफल बाट यस गाँउपालिका भित्र उत्पादन हुने वस्तुहरूमा बनस्पतिमा दालचिनी, तिमुर, रिठा, तितेपाती, तेजपत्ता, जामुन, बोभो, आल्लो, आवला, बनमारा, साल्लो, लेउ रहेको छ भने अन्नवालीमा भट्टमास, गहत, मास, सोट्टा, सिमी, टमाटर, अदुवा रहेका छन् ।

१३२. व्यापार, व्यवसाय (निर्माण व्यवसायी समेत) सम्बन्धी विवरण

दोगडाकेदार गाँउपालिका बैतडीमा संचालन भईरहेका व्यापार व्यवसायहरूको दर्ताको आधारमा विवरण तल प्रस्तुत गरिएको छ । व्यवहार व्यवसायको विस्तृत विवरणको लागि अनुसूची हेर्नुहोला ।

वडा नं.	ईलेक्ट्रोनिक्स एण्ड ईलेक्ट्रिकल सेन्टर	मोवाईल मर्मत	जनरल स्टोर	खुद्रा पसल	स्टेशनरी तथा पुस्तक पसल	ट्रेड एण्ड सप्लायर्स	मदिरा पसल	जम्मा
१	०	०	०	०	०	०	०	०
२	०	०	०	२	०	२	५	९
३	०	३	६	५	३	७	७	३१
४	०	०	४	१०	३	४	७	२८
५	०	०	३	३	१	३	२	१२
६	२	१	१	४	२	२	८	२०
७	०	०	२	५	१	४	५	१७
८	०	०	०	०	१	०	२	३
जम्मा	२	४	१६	२९	११	२२	३६	१२०

श्रोत : धरेलु तथा साना उद्योग बिकास कार्यालय बैतडी २०७५

१३३. उद्योग, व्यापार, व्यवसाय (निर्माण व्यवसायी समेत) सम्बन्धी विवरण

दोगडाकेदार गाँउपालिकामा दर्ता भई संचालनमा रहेका व्यापार व्यवसायहरूको विवरण तालिका		
सि. नं.	व्यापार तथा व्यवसायको नाम	पसल संख्या
१	वाईन सेन्टर	३६ ओटा
२	स्टेशनरी तथा किताव पसल	११ ओटा
३	खुद्रा पसल	२९ ओटा
४	ट्रेड एण्ड सप्लायर्स	२२ ओटा
५	जनरल स्टोर	१६ ओटा
६	ईलेक्ट्रोनिक्स एण्ड ईलेक्ट्रिकल सेन्टर	४ ओटा
७	फेन्सी स्टोर	२ ओटा
जम्मा		१२० ओटा
दोगडाकेदार गाँउपालिकामा दर्ता भई संचालनमा रहेका उद्योग व्यवसायहरूको विवरण तालिका		
सि. नं.	उद्योग व्यवसायको नाम	पसल संख्या
१	मौरी पालन	१३
२	आटा उद्योग	४३
३	निर्माण उद्योग	९

दोगडाकेदार गाउँपालिकामा दर्ता भई संचालनमा रहेका उद्योग ब्यवसायहरुको बिबरण तालिका		
सि. नं.	उद्योग ब्यवसायको नाम	पसल संख्या
४	होजियारी	७
५	सिलाई कटाई उद्योग	१९
६	छाला उद्योग	३
७	प्रशोधन उद्योग	२
८	बाखापालन	१०
९	तालिम केन्द्र	२
१०	कपडा उद्योग	३
११	कुखुरापालन	४
१२	डेरी उद्योग	१
१३	गाईपालन	२
१४	निंगालो उद्योग	१
१५	कृषि तथा पशु विकास केन्द्र	२
१६	तरकारी फर्म	४
१७	कम्प्युटर तालिम केन्द्र	२
१८	रेस्टुरेन्ट तथा गेस्ट हाउस	१
१९	अचार उद्योग	१
२०	होम स्टे	१
२१	अटो वर्कसप	१
२२	बीउ प्रसोधन उद्योग	४
२३	हर्बल साबुन उद्योग	१
२४	टिका उद्योग	१
२५	नास्ता पसल	१
२६	कृषि फर्म	२
२७	होटेल	१
२८	हस्तकला उद्योग	१
२९	मसाला उद्योग	१
जम्मा		१४३

श्रोत : घरेलु तथा साना उद्योग शाखा कार्यालय, बैतडी २०७५

१३४. व्यापार, व्यवसाय दर्ता सम्बन्धी विवरण

दोगडाकेदार गाउँपालिकामा ब्यपार ब्यवसाय दर्ताको अवस्थाको वडागत विश्लेषण						
वडा नं.	दर्ता गरिएका		दर्ता नभएका		जम्मा	
	संख्या	%	संख्या	%	संख्या	%
१	२५	८.४	२७१	९१.६	२९६	१००.०
२	७	१४.०	४३	८६.०	५०	१००.०
३	२६	३१.०	५८	६९.०	८४	१००.०
४	१६	२१.१	६०	७८.९	७६	१००.०
५	१३	३४.२	२५	६५.८	३८	१००.०
६	९	१२.२	६५	८७.८	७४	१००.०
७	२८	६२.२	१७	३७.८	४५	१००.०
८	३	१७.६	१४	८२.४	१७	१००.०
जम्मा	१२७	१८.७	५५३	८१.३	६८०	१००.०

श्रोत : दोगडाकेदार गाउँपालिका घरघुरी सर्वेक्षण २०७५



१३५. गाउँपालिकाको आय व्ययको विवरण

आर्थिक वर्ष २०७३/०७४				
सि. नं.	विवरण	आय रकम रु	ब्यय रकम रु	बाँकी रकम रु
१	साविक रिम गाविस	५९,५९,६७१.८२	४३,१९,४२४.००	१६,४०,२४७.८२
२	साविक कटौजपानी गाविस	७६,८३,२७४.८९	७१,८८,२५४.००	४,९५,०२०.८९
३	साविक सित्तड गाविस	६२,२७,००४.९९	३७,२४,५९१.३४	२५,०२,४१३.६५
४	साविक देउलेक गाविस	४८,०३,८५५.२२	४७,७८,८५५.६५	२४,९९९.५७
५	साविक श्रीकोट गाविस	५८,११,४९७.९४	४२,७५,५७५.००	१५,३५,९२२.९४
६	साविक श्रीकेदार गाविस	४३,७६,३६०.११	४१,३९,६५५.००	२,३६,७०५.११
७	साविक न्वाली गाविस	४७,५२,३०४.६९	३७,९९,३१०.००	९,५२,९९४.६९
८	<b>जम्मा</b>	<b>३,९६,१३,९६९.६६</b>	<b>३,२२,२५,६६४.९९</b>	<b>७३,८८,३०४.६७</b>
९	बैंक मौज्दात	७०,७७,५३६.९६	६४,७७,७७०.४९	-
१०	नगद मौज्दात	३,१०,७६७.७१	३६,२५५.५२	-
११	जि.वि.स. अनुदान			-
१२	चालु अनुदान	१२,८१,०००.००	३,२७,४३,८००.००	-
१३	पुंजीगत अनुदान	८०,७१,३२०.६२	१,४६,२६,४१३.२८	-
१४	सामाजिक सुरक्षा भत्ता	३,०९,२०,८००.००		-
१५	अन्य	५,४२,०००.००		-
१६	गाउँपालिका अनुदान			-
१७	चालु अनुदान	२०,००,०००.००	१६,२५,३५८.००	-
१८	पूजीगत अनुदान	८०,००,०००.००	२८,३८,०५४.००	-
१९	आन्तरीक आय	२,६०,३९४.००	१,१६,१६८.००	-
२०	<b>जम्मा</b>	<b>५,८४,६३,८१९.२९</b>	<b>५,८४,६३,८१९.२९</b>	<b>-</b>
आर्थिक वर्ष २०७४/०७५				
सि. नं.	विवरण	बिनियोजित रकम रु	खर्च रकम रु	बाँकी रकम रु
१	चालु शिर्षकहरु			
२	तलब	५६,२५,७१५.१९	५६,२५,७१५.१९	-
३	स्थानिय भत्ता	५,३९,३१७.००	५,३९,३१७.००	-
४	महंगी भत्ता	१,८१,०००.००	१,८१,०००.००	-
५	अन्य भत्ता	२७,२५,९०४.००	२७,२५,९०४.००	-
आर्थिक वर्ष २०७४/०७५				
सि. नं.	विवरण	आय रकम रु	ब्यय रकम रु	बाकी रकम रु
६	पोशाक	२,१७,५००.००	२,१७,५००.००	-
७	पानी तथा विजुली	१४,३७०.००	१४,३७०.००	-
८	संचार महसुल	४,२२,०२५.००	४,२२,०२५.००	-
९	घर भाडा	६,८७,७६०.००	६,८७,७६०.००	-
१०	अन्य भाडा	१३,२४,८१७.००	१३,२४,८१७.००	-
११	इन्धन	१,७८,२८८.००	१,७८,२८८.००	-
१२	सं. तथा मर्मत सम्भार	१,४३,७५५.००	१,४३,७५५.००	-
१३	कार्यालय सम्बन्धि खर्च	३९,२५,०३४.००	३९,२५,०३४.००	-
१४	ईन्धन अन्य प्रयोजन	१,९०,९३१.००	१,९०,९३१.००	-
१५	अन्य सेवा शुल्क	२६,६८,३८०.८७	२६,६८,३८०.८७	-
१६	अ. तथा मूल्यांकन खर्च	३४,५९,४०६.००	३४,५९,४०६.००	-
१७	भ्रमण खर्च	४२,४५०.००	४२,४५०.००	-
१८	विविध खर्च	१९,२२,५८७.००	१९,२२,५८७.००	-

आर्थिक वर्ष २०७४/०७५				
सि. नं.	विवरण	आय रकम रु	ब्यय रकम रु	बाकी रकम रु
१९	विविध कार्यक्रम	२,७०,३४,९४६.८६	२,७०,३४,९४६.८६	-
२०	जम्मा	५,१३,०४,९८६.९२	५,१३,०४,९८६.९२	-
२१	आन्तरीक आय	२६,५४,५३७.८७	२६,५४,५३७.८७	-
२२	सशर्त अनुदान	१२,६२,८९,०००.००	१२,६२,९८,५१७.८०	४८,९०,४८२.२०
२३	ब.उ.शी.नं.३४०१०२३ (महिला सशक्तिकरण कार्यक्रम)	२,००,०००.००	२,००,०००.००	-
२४	ब.उ.शी.नं.३६५८१९३ (स्थानिय शासन तथा सामुदायिक विकास कार्यक्रम)	१२,८६,०००.००	१२,८६,०००.००	-
२५	ब.उ.शी.नं.३६५०१५३ (जेष्ठ नागरीक दीर्घ सेवा सम्मान र सामाजिक सुरक्षा कार्यक्रम)	५,८९,५५,०००.००	५,९४,९९,४००.००	७५,३५,६००.००
२६	ब.उ.शी.नं.३६५८४७३ (बहु क्षेत्रीय पोषण कार्यक्रम)	१२,७२,०००.००	१२,७२,०००.००	-
२७	प्रदेश सरकार बाट प्राप्त विशेष अनुदान	५,९५,०००.००	-	५,९५,०००.००
२८	चालु जम्मा (क)	२४,२४,७५,७२४.७९	२२,९५,३४,६४२.५९	१,२९,४१,०८२.२०
२९	पूजीगत शिर्षकहरु			-
३०	वित्तिय समानिकरण अनुदान			-
३१	भवन निर्माण	३७,१६,२४१.००	३७,१६,२४१.००	-
३२	फर्निचर तथा फिक्चर्स	२७,१९,१४८.००	२७,१९,१४८.००	-
३३	सवारी साधन	१३,७५,६४०.००	१३,७५,६४०.००	-
३४	मेसिन औजार	१,६९,९२,९६९.००	१,६९,९२,९६९.००	-
३५	सार्वजनिक निर्माण	८,३४,९४,९८८.००	८,३४,९४,९८८.००	-
३६	पूजीगत सुरक्षा खर्च सा.नि.	३,०७,१७,४९५.३५	३,०७,१७,४९५.३५	-
३७	पूजीगत अनुसन्धान तथा परामर्श	६,०९,२६८.००	६,०९,२६८.००	-
३८	कन्टिन्जेन्सी खर्च	३५,७८,४९१.००	३५,७८,४९१.००	-
३९	जम्मा	१४,३२,०२,६४०.३५	१४,३२,०२,६४०.३५	-
४०	ब.उ.शी.नं.३६५८१९४ (स्थानिय शासन तथा सामुदायिक विकास कार्यक्रम)	६,००,०००.००	६,००,०००.००	-
४१	पूजीगत जम्मा (ख)	१४,३८,०२,६४०.३५	१४,३८,०२,६४०.३५	-
	<b>कुल जम्मा</b>	<b>३८,६२,७८,३६५.१४</b>	<b>३७,३३,३७,२८२.९४</b>	<b>१,२९,४१,०८२.२०</b>

श्रोत : दोगडाकेदार गाँउपालिका लेखा प्रतिवेदन २०७४/०७५

१३६. गाउँपालिका/नगरपालिकाले सञ्चालन गरेका प्रमुख कार्यक्रम तथा योजनाहरू

सि. नं.	कार्यक्रमगत विवरण	कार्यान्वयनको अवस्था	मुख्य प्रयासहरु
<b>१. प्रशासनिक सांगठनिक सुदृढीकरण, क्षमता र सेवा प्रभावकारीता अभिवृद्धि सम्बन्धी</b>			
क)	गाउँपालिको पार्श्वचित्र तयार गर्ने	तयार भई अनुमोदनको प्रक्रियामा रहेको	गाउँपालिका कार्यक्रमहरु वार्षिक योजना अनुसार कार्य सम्पन्न गरीएको र ठूला योजनाहरु क्रमागत रुपमा आगामि अर्थिक वर्षमा निरन्तरता दिने गरी कार्य अगाडी बढी रहेको
ख)	खानेपानी तथा सरसफाई रणनीतिक योजना निर्माण	तयार भई अनुमोदन अनुमोदन भई सकेको	
ग)	क्षमता अभिवृद्धि तालिम सञ्चालन	जन प्रतिनिधि तथा कर्मचारी क्षमता अभिवृद्धि भएको	
घ)	स्वास्थ्य शिविर सञ्चालन	विशेषज्ञ स्वास्थ्य शिविर सञ्चालन गरीएको	
ङ)	महिला समूह स्व रोजगार तालिम	तालिम कार्य सञ्चालन गरीएको	
च)	युवा स्वरोजगार तथा क्षमताविकास तालिम	तालिम कार्य सञ्चालन गरीएको	

२. वित्तीय व्यवस्थापन तथा श्रोत परिचालन सम्बन्धी कार्यक्रम			
क)	सार्वजनिक सुनवाई तथा सामाजिक परीक्षण	वार्षिक कार्यक्रमअनुसार सम्पन्न गरीएको	गाउँपालिकाले सम्पादन गरेका कार्य र योजनाहरू नागरीक लाई सूचीत गर्न सार्वजनिक सुनवाई र सामाजिक परीक्षण कार्य सम्पन्न गरीएको
ख)	लेखापरीक्षण	वार्षिक कार्यक्रमअनुसार सम्पन्न गरीएको	आर्थिक वर्ष अनुसार लेखा परीक्षण कार्य सम्पन्न गरीएको
ग)	नागरीक वडापत्र निर्माण	वार्षिक कार्यक्रमअनुसार सम्पन्न गरीएको	प्रत्येक योजनामा नागरीक वडापत्र राख्ने गरीएको र गाउँपालिका र वडा कार्यालय र अन्य विषयगत निकायमा समेत नागरीक वडापत्र राख्ने व्यवस्था गरीएको
३. भौतिक पूर्वाधार तथा शहरी विकास सम्बन्धी कार्यक्रम			
क)	ग्रामिण सडक निर्माण	वार्षिक योजना अनुसार निर्माण गरीएको र क्रमागत अवस्थामा रहेको	गाउँपालिका कार्यक्रमहरू वार्षिक योजना अनुसार कार्य सम्पन्न गरीएको र ठूला योजनाहरू क्रमागत रूपमा आगामि अर्थिक वर्षमा निरन्तरता दिने गरी कार्य अगाडी बढी रहेको
ख)	ग्रामिण खानेपानी निर्माण	वार्षिक योजना अनुसार निर्माण गरीएको र क्रमागत अवस्थामा रहेको	
ग)	ग्रामिण कृषि सिचाई निर्माण	वार्षिक योजना अनुसार निर्माण गरीएको र क्रमागत अवस्थामा रहेको	
घ)	पि.सि.सी. बाटो निर्माण	वार्षिक योजना अनुसार निर्माण गरीएको र क्रमागत अवस्थामा रहेको	
ङ)	विद्यालय भवन निर्माण	वार्षिक योजना अनुसार निर्माण गरीएको र क्रमागत अवस्थामा रहेको	
४. समाजकल्याण तथा सामाजिक विकास सम्बन्धी कार्यक्रम			
क)	सामुदायिक अध्ययन केन्द्र सहयोग	वार्षिक योजना अनुसार निर्माण गरीएको	गाउँपालिका कार्यक्रमहरू वार्षिक योजना अनुसार कार्य सम्पन्न गरीएको र ठूला योजनाहरू क्रमागत रूपमा आगामि अर्थिक वर्षमा निरन्तरता दिने गरी कार्य अगाडी बढी रहेको
ख)	आरन ,बास निगालो, सामग्री प्रवर्धन सहयोग	वार्षिक योजना अनुसार निर्माण गरीएको	
ग)	बर्थिंग सेन्टर भवन निर्माण	वार्षिक योजना अनुसार निर्माण गरीएको	
५. कला संस्कृति , सम्पदा तथा वातावरणिय सुधार कार्यक्रम			
क)	नर्सरी स्थापना सहयोग	वार्षिक योजना अनुसारनर्सरी स्थापना सहयोग गरीएको	गाउँपालिका कार्यक्रमहरू वार्षिक योजना अनुसार कार्य सम्पन्न गरीएको र ठूला योजनाहरू क्रमागत रूपमा आगामि अर्थिक वर्षमा निरन्तरता दिने गरी कार्य अगाडी बढी रहेको
ख)	मन्दिर घेरपर्खाल निर्माण	वार्षिक योजना अनुसार निर्माण गरीएको	
ग)	विपद व्यवस्थापन कोष स्थापना	वार्षिक योजना अनुसार कोषको स्थापना गरीएको	
६. पर्यटन विकास कार्यक्रम			
क)	धामीक पर्यटकी स्थल जोडने पि.सि.सी. बाटो निर्माण	वार्षिक योजना अनुसार निर्माण गरीएको	गाउँपालिका कार्यक्रमहरू वार्षिक योजना अनुसार कार्य सम्पन्न गरीएको र ठूला योजनाहरू क्रमागत रूपमा आगामि अर्थिक वर्षमा निरन्तरता दिने गरी कार्य अगाडी बढी रहेको
ख)	धार्मिक र पर्यटकी स्थल संरक्षण का लागि घेर पर्खाल निर्माण,		
ग)	धामीक पर्यटकी स्थल जोडने ग्रामिण सडक निर्माण	वार्षिक योजना अनुसार निर्माण गरीएको	

श्रोत : दोगडाकेदार गाउँपालिका अभिलेख २०७५

### १३७. गाउँपालिकाको कार्यालयमा हाल कार्यरत कर्मचारीहरूको विवरण

दोगडाकेदार गाउँपालिका अन्तर्गत सृजित दरबन्दी अनुसार स्थायी र अस्थायी कर्मचारहरूको सांराश तथा विस्तृत विवरण गाउँपालिकाको प्रशासनको अभिलेख अनुसार तयार गरिएको छ । कर्मचारी तथा दरबन्दीको विवरण निम्नानुसार रहेको छ ।

#### क) दरबन्दी अनुसारको संक्षिप्त विवरण

पद	दरबन्दी	पदपूर्ति		रिक्त
		स्थाई	अस्थाई	
प्रमुख प्रशासकिय अधिकृत	१	१	०	०
नायव सुब्बा	६	०	०	६

पद	दरवन्दी	पदपूर्ति		रिक्त						
		स्थाई	अस्थाई							
लेखापाल	१	१	०	०						
सह लेखापाल	१	१	०	०						
ईन्जिनियर	१	०	१	१						
सब ईन्जिनियर	२	१	२	१						
स.म.वि.नि.	१	१	०	०						
शिक्षा शाखा अधिकृत	१	०	०	१						
शिक्षा प्रा. स.	१	१	०	०						
आन्तरिक लेखापरिक्षक रा.प.अन. प्रथम	१	०	०	१						
<b>वडा कार्यालय तर्फ</b>										
वडा सचिव ना.सु. । खरीदार	८	४	०	४						
अ. सब ईन्जिनियर	८	३	०	५						
<b>जम्मा</b>	<b>३२</b>	<b>१५</b>		<b>१९</b>						
<b>वडा कार्यालय तर्फ थप कर्मचारीस्थानिय स्तर बाट व्यवस्थापन गरीएको</b>										
<b>वडा कार्यालय</b>	१	२	३	४	५	६	७	८	<b>जम्मा</b>	<b>कैफियत</b>
कार्यालय सहायक	१	१	१	१	०	०	०	१	५	
कार्यालय सहयोगी	१	१	१	१	१	१	१	१	८	
<b>जम्मा</b>	<b>२</b>	<b>२</b>	<b>२</b>	<b>२</b>	<b>१</b>	<b>१</b>	<b>१</b>	<b>२</b>	<b>१३</b>	
<b>कृषि र पशु कार्यक्रम तर्फ वडा कार्यालय मा थप कर्मचारी व्यवस्थापन गरीएको</b>										
<b>वडा कार्यालय</b>	१	२	३	४	५	६	७	८	<b>जम्मा</b>	<b>कैफियत</b>
कृषि जेटीए	१	१	१	१	१	१	१	१	८	
भेटनरी जेटीए	१	१	१	१	१	१	१	१	८	
कार्यालय सहयोगी	१								१	
<b>जम्मा</b>	<b>३</b>	<b>२</b>	<b>२</b>	<b>२</b>	<b>२</b>	<b>२</b>	<b>२</b>	<b>२</b>	<b>१७</b>	

श्रोत : दोगडाकेदार गाँउपालिका प्रशासन अभिलेख २०७५

**ख) दोगडाकेदार गाँउपालिकाका कर्मचारीहरुको बिस्तृत बिबरण**

सि. नं.	कर्मचारीको नाम थर	पद	श्रेणी वा तह	सेवा	समूह	सेवाको किसिम	पदको पकृति	सम्पर्क न.
१	भोज राज श्रीपाइली	अधिकृत	रा.पत्राङकित तृतीय	प्रशासन	सा.प्रशासन	निजामती	स्थायी	९८५८७८५५५३
२	शेर सिंह विष्ट	नायब सुब्बा	रा.प.अनं. प्रथम	प्रशासन	सा.प्रशासन	निजामती	स्थायी	९८४८८६२९२५
३	भानुदेव भट्ट	लेखापाल	रा.प.अनं. प्रथम	प्रशासन	लेखा	निजामती	स्थायी	९८४८८६२५८२
४	लोकेन्द्र देव भट्ट	स. लेखापाल	रा.प.अनं. द्वितीय	प्रशासन	लेखा	निजामती	स्थायी	
५	विष्णु दत्त भट्ट	खरिदार	रा.प.अनं.द्वितीय	प्रशासन	सा.प्रशासन	निजामती	स्थायी	९७४९५९२३३०
६	प्रयाग राज पन्त	नायब सुब्बा	रा.प.अनं.प्रथम	प्रशासन	सा.प्रशासन	निजामती	स्थायी	९८४८८३२६०२
७	प्रकाश सिंह कार्की	खरिदार	रा.प.अनं.द्वितीय	प्रशासन	सा.प्रशासन	निजामती	स्थायी	९७४९०९७२९९
८	अमर नाथ	खरिदार	रा.प.अनं.द्वितीय	प्रशासन	सा.प्रशासन	निजामती	स्थायी	९७४९५०३८७३
९	कौशिला कुमारी शाह	स.म.विनं.	रा.प.अनं.द्वितीय	विविध		निजामती	स्थायी	९८२५२२६०२७
१०	गणेश दत्त पन्त	हे.अ.	सा.पाचौ	स्वास्थ्य	हे.ई.	निजामती	स्थायी	९८५८७५९२८०
११	नन्द राज भट्ट	अ.हे.व.	सा.पाचौ	स्वास्थ्य	हे.ई.	निजामती	स्थायी	९८४८८९९६७२
१२	नेहा भट्ट	अ.न.मी	सा.पाचौ	स्वास्थ्य	प.हे.न.	निजामती	स्थायी	९८४८७८८९६५
१३	लक्ष्मी भट्ट	अ.न.मी	सा.पाचौ	स्वास्थ्य	प.हे.न.	निजामती	स्थायी	९८६८४६९२४६
१४	हिरा सिंह कार्की	का.सहयोगी	श्रेण विहिन	प्रशासन	सा.प्रशासन	निजामती	स्थायी	९७४९५२८४९६
१५	महानन्द जोशी	हे.अ.	सा.पाचौ	स्वास्थ्य	हे.ई.	निजामती	स्थायी	९८८४७५९८७६
१६	गणेश दत्त भट्ट	खरिदार	रा.प.अनं.द्वितीय	प्रशासन	सा.प्रशासन	निजामती	स्थायी	९७४९५२९०४५
१७	शान्ति प्रसाद जोशी	अ.हे.व.	सा.चौथो	स्वास्थ्य	हे.ई.	निजामती	स्थायी	९८४८८०९३५२
१८	कमला साउंद	अ.न.मी	सा.पाचौ	स्वास्थ्य	प.हे.न.	निजामती	स्थायी	९८४०५४९०९७

सि. नं.	कर्मचारीको नाम थर	पद	श्रेणी वा तह	सेवा	समूह	सेवाको किसिम	पदको पकृति	सम्पर्क न.
१९	धर्मानन्द जोशी	का.सहयोगी	श्रेणी वि पांचौ तह	प्रशासन	सा.प्रशासन	निजामती	स्थायी	
२०	मोहन देव भट्ट	अ.हे.व.	सा.चौथो	स्वास्थ्य	हे.ई.	निजामती	स्थायी	९८४८७५८१३६
२१	ईश्वरी जोशी	अ.न.मी	सा.पाचौ	स्वास्थ्य	प.हे.न.	निजामती	स्थायी	९८४८७९९१०४
२२	सिमा नेपाली	अ.न.मी	सा.चौथो	स्वास्थ्य	प.हे.न.	निजामती	स्थायी	९८००६८४३४४
२३	दिलिप कुमार महतो	अ.हे.व.	सा.चौथो	स्वास्थ्य	हे.ई.	निजामती	स्थायी	९८१९२२०८८२
२४	महेश दत्त भट्ट	सि.अ.हे.व.	छैठौ तह	स्वास्थ्य	हे.ई.	निजामती	स्थायी	९७४९५२६४३५
२५	नरेन्द्र नाथ	हे.अ.	छैठौ तह	स्वास्थ्य	हे.ई.	निजामती	स्थायी	९८४८९०३२१८
२६	पुष्पा चौधरी	अ.न.मी	सा.चौथो	स्वास्थ्य	प.हे.न.	निजामती	स्थायी	९८४८२५२९०२
२७	केशव राज जोशी	अ.हे.व.	सा.पाचौ	स्वास्थ्य	हे.ई.	निजामती	स्थायी	९७४९५०८५७०
२८	पुष्पा भट्ट	अ.न.मी	सा.पाचौ	स्वास्थ्य	प.हे.न.	निजामती	स्थायी	
२९	फगीर सिंह ठगुन्ना	का.सहयोगी	श्रेणी विहिन पांचौ तह	प्रशासन	सा.प्रशासन	निजामती	स्थायी	
३०	मान प्रसाद भट्ट	का.सहयोगी	श्रेणी वि पांचौ तह	प्रशासन	सा.प्रशासन	निजामती	स्थायी	
३१	महेश सिंह विष्ट	सि.अ.हे.व.	छैठौ तह	स्वास्थ्य	हे.ई.	निजामती	स्थायी	९८४८७८०४६३
३२	शिव राम सार्की	अ.हे.व.	सा.चौथो	स्वास्थ्य	हे.ई.	निजामती	स्थायी	
३३	दले ढुंगाल	का.सहयोगी	श्रेणी वि चौथो तह	प्रशासन	सा.प्रशासन	निजामती	स्थायी	
३४	विर सिंह भाट	हे.अ.	सा.पाचौ	स्वास्थ्य	हे.ई.	निजामती	स्थायी	
३५	प्रेम बहादुर चन्द	अ.हे.व.	सा.चौथो	स्वास्थ्य	हे.ई.	निजामती	स्थायी	
३६	कुशा विष्ट	अ.न.मी	सा.चौथो	स्वास्थ्य	प.हे.न.	निजामती	स्थायी	
३७	उपमा बोहरा	अ.न.मी	सा.चौथो	स्वास्थ्य	प.हे.न.	निजामती	स्थायी	
३८	कृतविर नाथ	का.सहयोगी	श्रेणी विहिन चौथो	प्रशासन	सा.प्रशासन	निजामती	स्थायी	
३९	महादेव भट्ट	का.सहयोगी	श्रे वि तृतीय तह	प्रशासन	सा.प्रशासन	निजामती	स्थायी	
४०	सत्यरञ्जन शाह	हे.अ.	सा.पाचौ	स्वास्थ्य	हे.ई.	निजामती	स्थायी	
४१	नैन सिंह गोयला	अ.हे.व.	सा.चौथो	स्वास्थ्य	हे.ई.	निजामती	स्थायी	
४२	विर बहादुर कार्की	अ.हे.व.	सा.पाचौ	स्वास्थ्य	हे.ई.	निजामती	स्थायी	
४३	मानमती कार्की	अ.न.मी	सा.पाचौ	स्वास्थ्य	प.हे.न.	निजामती	स्थायी	
४४	उमापति विष्ट	का.सहयोगी	श्रेणी वि चौथो तह	प्रशासन	सा.प्रशासन	निजामती	स्थायी	
४५	मुन्नी देवी भट्ट	अ.न.मी	सा.पाचौ	स्वास्थ्य	प.हे.न.	निजामती	स्थायी	९८४८७४६४४९
४६	गोविन्द राज भट्ट	का. सहायक	रा.प.अनं. द्वितिय			स्था. तह	स्थायी	९७४९५०१३७६
४७	पुस्कर राज भट्ट	प्रा. सहायक	चौथो तह			स्था. तह	स्थायी	९८४८७५४४७३
४८	तारा दत्त भट्ट	का.सहयोगी	श्रेणी विहिन			स्था. तह	स्थायी	९८४८८५३६३३
४९	यज्ञ राज जोशी	प्रा. सहायक	चौथो तह			स्था. तह	स्थायी	९८४८७९३१०६
५०	मदन सिंह कार्की	प्रविधिक सहायक	चौथो तह			स्था. तह	स्थायी	९८६८८५३५२०
५१	मान देव भट्ट	का.सहयोगी	श्रेणी विहिन			स्था. तह	स्थायी	९७४९५१८६३९
५२	कृष्ण सिंह कार्की	का.सहयोगी	श्रेणी विहिन			स्था. तह	स्थायी	
५३	गोपाल दत्त जोशी	का.सहयोगी	श्रेणी विहिन			स्था. तह	स्थायी	९७४९५०७५०३
५४	गगन सिंह ऐरी	का.सहयोगी	श्रेणी विहिन			स्था. तह	स्थायी	९७४९५६३६८०
५५	विष्णु सिंह कार्की	का. सहायक	रा.प.अनं. द्वितिय			स्था. तह	अस्थायी	९८६५९०८८६०
५६	जय सिंह भण्डारी	का. सहायक	रा.प.अनं. द्वितिय			स्था. तह	अस्थायी	९७४९५२८१६९
५७	कृष्णानन्द भट्ट	का. सहायक	रा.प.अनं. द्वितिय			स्था. तह	अस्थायी	९८१०६८३६५९
५८	मान सिंह भण्डारी	का. सहायक	रा.प.अनं. द्वितिय			स्था. तह	अस्थायी	९७४९५२९५६४
५९	विरेन्द्र बहादुर विष्ट	का. सहायक	रा.प.अनं. द्वितिय			स्था. तह	अस्थायी	९८६८७५२३८९
६०	किरण विष्ट	प्रा.सहायक	चौथो तह			स्था. तह	अस्थायी	९८६६७०३९६५
६१	लोकेन्द्र बहादुर चन्द	प्रा.सहायक	चौथो तह			स्था. तह	अस्थायी	९७४९१२९३८०
६२	कृष्ण देव जोशी	का.सहयोगी	श्रेणी विहिन			स्था. तह	अस्थायी	

श्रोत : दोगडाकेदार गाँउपालिका अभिलेख २०७५

१३८. स्थानीय राजनैतिक दलहरू

सि.नं.	राजनैतिक दलको नाम	राजनैतिक दलको जिम्मेवार ब्यक्तिको नाम, थर	पद	फोन नं.
१.	नेपाल कम्युनिष्ट पार्टी	श्री धन बहादुर कार्की	अध्यक्ष	
२.	नेपाली कांग्रेस पार्टी	श्री विश्ना जोशी	अध्यक्ष	
३.	राष्ट्रिय प्रजातन्त्र पार्टी	श्री ईन्द्रदेव शरण भट्ट	अध्यक्ष	

श्रोत : दोगडाकेदार गाँउपालिका बैतडी २०७५

१३९. गाउँपालिकासंग साम्केदारी गरेका संघ संस्थाहरू

सि.नं.	संघसंस्थाको नाम	कार्यक्रम	स्वीकृत बजेट	कैफियत
१	ग्रामिण विकास सेवा केन्द्र (RDSC)	सरसफाई तथा खानेपानी रणनीतिक योजना निर्माण		
२	वातावरण संरक्षण तथा सामुदायिक विकास संघ, दोगडाकेदार, ३, बैतडी	अदुवाखेती तालिम		
३	Options for Research and Development on Sustainability Pvt. Ltd.	Profile Preparation	१४,१८७५७.३८	
४	नेपाल परिवार नियोजन संघ	परिवार नियोजन सेवा		
५	बैकल्पिक उर्जा प्रवर्धन केन्द्र (RERA)	सौर्य उर्जा		
६	ग्रामिण जलश्रोत व्यवस्थापन परियोजना	खानेपानी तथा सरसफाई		
७	सुआहारा	स्वास्थ्य तथा पोषण		

श्रोत : दोगडाकेदार गाँउपालिका बैतडी २०७५

१४०. गाउँपालिकाको स्थापनाकाल देखि हालसम्मका प्रमुखहरूको विवरण

सि.नं.	नाम	कार्य अवधि	निर्वाचित र मनोनित	कैफियत
१	चक्र बहादुर कार्की	५ वर्ष	निर्वाचित	२०७४ देखि २०७९ सम्म

श्रोत : दोगडाकेदार गाँउपालिका बैतडी २०७५

१४१. विमानस्थलहरूको विवरण

दोगडाकेदार गाँउपालिका देउलेक बैतडीमा विमान स्थल रहेको छैन । यस गाँउपालिकाले प्रयोग गर्ने विमान स्थल गोकुलेश्वर र पाटन विमान स्थल हो । उत्तर पश्चिम क्षेत्रका लागी गोकुलेश्वर विमान स्थल पायक पर्दछ भने पूर्व, दक्षीण र केन्द्र क्षेत्रबाट पाटन विमान स्थल पायक पर्दछ । यसकारण यस गाँउपालिकाको प्रयोगमा आउने विमान स्थल पाटन र गोकुलेश्वर हुन् ।

१४२. शवदाह स्थल/मशानघाटको विवरण

सि.नं.	विवरण	स्थान	अवस्था	कैफियत
१	पञ्ज्युका नयाँ, चौलानी र जमाडीको वगर	दोगडाकेदार वडा नं. ६ र डिलासैनी वडा नं. ६, चौलानी र जमाडी को दोभान	प्राकृतिक रुपमा रहेको खोलाको वगर	
२	वटुले, भण्डारी गाड खोला को दोभान	दोगडाकेदार वडा नं. ४ र दशरथचन्द्र वडा नं. ३, बलगाड र श्रीकोट गाड को दोभान	प्राकृतिक रुपमा रहेको खोलाको वगर	
३	दोडडा भुमिराज, मल्ठीक, ठीक खोलाको वगर	दोगडाकेदार वडानं. ७ र वडा नं. २, ठीक गाड खोला वगर	प्राकृतिक रुपमा रहेको खोलाको वगर	देवताको हिसाबले चिहानघाट मा सुधार गर्न नहुने
४	धनथला, चौलानी वगर	दोगडाकेदार ५, सलसेना चौलानी वगर	सामान्य, परम्परागत	
५	समैजी मणेचेडो	दोगडाकेदार गाँउपालिका वडा नं. १, समैजी मणेचेडो	सामान्य, परम्परागत	
६	जमाडी बगड, लिउडे मसानघाट	दोगडाकेदार गाँउपालिका वडा नं. १, लिउडेवगड, जमाडी	सामान्य, परम्परागत	
७	जडाबगड मशानघाट	दोगडाकेदार वडा नं. ४, जडाबगड	सामान्य, परम्परागत	

श्रोत : दोगडाकेदार गाँउपालिका बैतडी २०७५

१४३. विशेष ब्यावसायिक खेती र उत्पादन हुने मुख्य कृषि बाली

दोगडाकेदार गाँउपालिका भित्र विशेष गरेर कुनै पनि किसिमको आधुनिक तथा ब्यवसायीक खेति प्रयोगमा आएको छैन । यस क्षेत्रको भुभागलाई हेर्ने हो भने यस क्षेत्रमा विशेष ब्यवसायीक खेति गर्न सकिन्छ । वर्तमान अवस्थामा यस क्षेत्रको भुभागमा तपशिलका खेतिहरु गरिन्छन् ।

- चिउरि खेती
- गहुँ खेती
- आप खेती
- भटमास खेती
- आलु खेती
- बदाम खेती
- उखु खेती
- टमाटर खेती
- आलु खेती
- अदुवा खेती
- केरा खेती
- काउले खेति
- धान खेती
- सन्तरा खेती
- बन्दा गोवी

१४४. बेरोजगारको तथ्याङ्क

सि.नं.	२० देखि ३० सम्म	३० देखि ४० सम्म	४० देखि ५० सम्म	५० देखि ६० सम्म
पुरुष	१४५२	१००३	८०३	६६३
महिला	२३६४	१७७५	११८५	८३१
जम्मा	१००३	८०३	०	१००७६

श्रोत : दोगडाकेदार गाँउपालिका घरघुरी सर्वेक्षण बैतडी २०७५

१४५. सुरक्षा ईकाईहरु

क्र.सं.	विवरण	स्थान	कैफियत
१	खोचलेक प्रहरी चौकी	खोचलेक, श्रीकोट	

श्रोत : दोगडाकेदार गाँउपालिका बैतडी २०७५

१४६. एफ.एम / रेडियो स्टेशनहरुको विवरण

दोगडाकेदार गाउपालिका को भुगोल भित्र कुनै पनि एफ.एम. तथा रेडियो स्टेशन हाल स्थापना नभएको तर बैतडी र छिमेकी जिल्लामा स्थापना भएका तपशिलका एफ.एम.हरुबाट प्रसारीत कार्यक्रमहरु यस गाउपालिकामा सुन्न सकिन्छ ।

क्र.सं.	एफ.एम / रेडियो स्टेशनको नाम, स्थान	प्रकार	कैफियत
१	सौगात एफ.एम., दशरथचन्द्र नगरपालिका, ४, बैतडी	सामुदायिक	
२	निगंलासैनी एफ.एम., दशरथचन्द्र नगरपालिका, १, बैतडी	व्यवसायिक	
३	सेभेन स्टार एफ.एम., पाटन नगरपालिका, ९, बैतडी	सामुदायिक	
४	नयाँनेपाल एफ.एम., महाकाली नपा , दार्चुला	सामुदायिक	

श्रोत : दोगडाकेदार गाँउपालिका घरघुरी सर्वेक्षण बैतडी २०७५

१४७. दोगडाकेदार गाउपालिका अर्न्तगत विभिन्न उद्योगहरु घरेलु उद्योगहरुको विवरण

उद्योगको किसिम			प्राफ			साफ			प्राफ		साफ	
लघु	घरेलु	साना	लघु	घरेलु	साना	लघु	घरेलु	साना	महिला	पुरुष	महिला	पुरुष
२८	५४	६२	२५	४९	६१	३	५	१	४३	९२	४	५

श्रोत : घरेलु तथा साना उद्योग मुख्य शाखा कार्यालय, बैतडी २०७४।२०७५

१४८. प्राकृतिक श्रोत (खानी/खनिज आदि)

क्र.सं.	विवरण	स्थान
१	स्लेट (पत्थर) खानी	वडा नं. २, मल्लाढीक, चनैराज मन्दिर नजिक
२	कमेरो, खरीखानी	वडा नं. २, मल्लाढीक, कफरलकोट
३	पत्थर, स्लेट खानी	वडा नं ६, मलढोल, सित्तड
४	बालुवा, गिट्टी	वडा नं. ६ चौलानी वगर, पञ्जुनयाँ, चमतडी

श्रोत : दोगडाकेदार गाँउपालिका घरघुरी सर्वेक्षण २०७५

१४९. सुकुम्बासीको तथ्याङ्क

मालपोत कार्यालय, बैतडीको मिति २०६८।०७।२४ मा नापी कार्यालय बैतडी लाई सुकुम्बासी समस्या समाधान आयोग को प.सं. ०६७।०६८ च.नं. २३९ मिति २०६७।१२।२२ को आदेशानुसार दोगडाकेदार गाउपालिका वडा नं. ३, साविकश्रीकोट गाविस वा.नं. ५ को कि.नं. ४५१ बाट ४१ जना मध्ये ७ जना सनाखत गर्न नआएकोले बाकी ३४ जनाको हकमा प्रति परिवार २-०-०-० क्षेत्रफल का दरले उल्लेखित कि.नं. मा मशि भर्ने सम्बन्धमा दिईएको रेकर्ड अनुसारको सूची तपशिल अनुसार रहेकोछ ।

क्र.सं.	साविक गाविस	वा. नं.	ज.ध. को नाम	बुवाको नाम	बाजेको नाम	कि.नं.	क्षेत्रफल
१.	श्रीकोट	५	परुवा भूल मर्दा करने, कृष्ण, गोरे, भौले भुल	परुवा	चीमुवा	५६९	२-०-०-०
२.	श्रीकोट	५	जय राम भूल	लाल राम	दाशी राम	५९६	२-०-०-०
३.	श्रीकोट	५	रामी ओड	लालु राम	दाशी	५९७	२-०-०-०
४.	श्रीकोट	५	मनुवा भुल	खण्डे	धुकडे	५७१	२-०-०-०
५.	श्रीकोट	५	गुन्जे भुल	मर्चे	टीने	५७२	२-०-०-०
६.	श्रीकोट	५	दुर्गे साकी	अली राम	वेपडे भुल	५७३	२-०-०-०
७.	श्रीकोट	५	नरपति भुल	पुने भुल	दल्वा भुल	५७४	२-०-०-०
८.	श्रीकोट	५	चन्दरी भुल	दशरथभुल	नरुवा भुल	५७५	२-०-०-०
९.	श्रीकोट	५	जगुवा भुल	कलसे भुल	दत्वा भुल	५७६	२-०-०-०
१०.	श्रीकोट	५	मर्चे भुल	फतुरे भुल	ठगी भुल	५७७	२-०-०-०
११.	श्रीकोट	५	करडे भुल मर्दा कमले भुल	करडे	हरुवा	५७८	२-०-०-०
१२.	श्रीकोट	५	करवीर भुल	दशरथ	नरुवा	५७९	२-०-०-०
१३.	श्रीकोट	५	उजले	तिखुरे	भुगडे	५८०	२-०-०-०
१४.	श्रीकोट	५	रेली देवी भुलेनी	रमुवा भुल		५८२	२-०-०-०
१५.	श्रीकोट	५	जगी भुल	विरभान	परुवा	५८३	२-०-०-०
१६.	श्रीकोट	५	हरी सिंह विष्ट	वीसन सिंह	प्रताप	६०४	२-०-०-०
१७.	श्रीकोट	५	देवि भुल	लाटो भुल	विरुवा	५८४	२-०-०-०
१८.	श्रीकोट	५	गैडे भुल मर्दा मानमती भुल	गैडे भुल	विर	५८१	२-०-०-०
१९.	श्रीकोट	५	बटुवा भुल	नारायण	दाशी	५८५	२-०-०-०
२०.	श्रीकोट	५	मानसिंह भुल	धनुवा	दाशी	५८६	२-०-०-०
२१.	श्रीकोट	५	तारुभुल मर्दा राधा भुल	तारु	पौने	५८७	२-०-०-०
२२.	श्रीकोट	५	भुसे भुल	पवन		५८८	२-०-०-०
२३.	श्रीकोट	५	लालसिंह भुल	गोरे	धौले	५९०	२-०-०-०
२४.	श्रीकोट	५	पाना देवी	बोचो		६०५	२-०-०-०
२५.	श्रीकोट	५	गजुवा भुल	किस्ने		५९२	२-०-०-०
२६.	श्रीकोट	५	सोवान बादी	धनुवा	मौसे	५९६	२-०-०-०
२७.	श्रीकोट	५	धर्मे भुल	मने	विरसिंह	५९३	२-०-०-०
२८.	श्रीकोट	५	दानी भुल	देव	नारायण	५९४	२-०-०-०
२९.	श्रीकोट	५	सग्राम औजी	कालु	विरभान	६०३	२-०-०-०
३०.	श्रीकोट	५	चन्द्रे औजी	धनी	कालो	६०२	२-०-०-०
३१.	श्रीकोट	५	छेपरो भुल	किडे	भुसी	५९५	२-०-०-०
३२.	श्रीकोट	५	पदमे औजी	धनी	कल्ली	६०१	२-०-०-०
३३.	श्रीकोट	५	कृष्ण औजी	कालो	विरभान	६००	२-०-०-०
३४.	श्रीकोट	५	धनुवा लोहार	कल्याण	पोके	५९९	२-०-०-०

श्रोत : नापी कार्यालय बैतडी २०७५



१५०. मुक्त हलियाहरूको तथ्याङ्क

दोगडाकेदार गाँउपालिका बैतडीमा रहेका मुक्त हलियाहरूको विवरण साविकको गाँउ विकास समिति र पुरानो नगरपालिकाको आधारमा प्रस्तुत गरिएको छ। बैतडी जिल्लामा दर्ता भई प्रमाणीत भएका दोगडाकेदार गाँउपालिकामा बसोबास गर्ने मुक्त हलियाहरूको विवरण तल प्रस्तुत गरिएको छ। मुक्त हलियाहरूको व्यक्तिगत विवरणका लागि अनुसूची हेनुहोला।

दोगडाकेदार गाँउपालिका बैतडीमा बसोबास गर्ने मुक्त हलियाहरूको तथ्या.क विवरण											
वडा नं.	क श्रेणी		ख श्रेणी		ग श्रेणी		घ श्रेणी		जम्मा		जम्मा
	महिला	पुरुष	महिला	पुरुष	महिला	पुरुष	महिला	पुरुष	महिला	पुरुष	
१	०	१	०	९	०	०	०	१५	०	२५	२५
२	१	२	१	४	०	०	५	३६	७	४२	४९
३	०	२	०	६	०	२	१	१७	१	२७	२८
४	१	६	०	९	०	०	२	२५	३	४०	४३
५	०	७	०	३५	०	०	०	४५	०	८७	८७
६	०	१	०	२	०	०	१	९	१	१२	१३
७	०	०	०	१२	०	०	०	३१	०	४३	४३
८	०	१	०	१२	०	०	०	९	०	२२	२२
जम्मा	२	२०	१	८९	०	२	९	१८७	१२	२९८	३१०

श्रोत : जिल्ला मालपोत कार्यालय बैतडी अभिलेख २०७५

१५१. घरभाडामा बस्नेहरूको विवरण

सि नं.	परिवार संख्या	महिला घरमुली परीवार संख्या	पुरुष घरमुली परीवार संख्या	कैफियत
१	११ परिवार	५	६	अर्काको घरमा
२	०३ परिवार	३	०	नोकरी गर्ने भाडामा बसेका परीवारहरु
३	४८ परिवार	७	४१	मात बन्धकी लिएर अर्काको घर जमीन कमाई बसेका

श्रोत : दोगडाकेदार गाँउपालिका घरघुरी सर्वेक्षण २०७५

१५२. गाउँपालिका/नगरपालिका आफैले बनाएका नियम र विनियमहरूको विवरण

१. विनियोजन ऐन, २०७४
२. थानिय तहको आर्थिक ऐन, २०७४
३. गाउँ कार्यपालिकाको बैठक सञ्चाल सम्बन्धि कार्यविधि, २०७४
४. गाउँ कार्यपालिका कार्य सम्पादन नियमावली, २०७४
५. गाउँ कार्यपालिका कार्यविभाजन जियमावली, २०७४
६. गाउँ सभा सञ्चालन कार्यविधि, २०७४
७. गाउँ कार्यपालिकाको आर्थिक कार्यविधि नियमित तथा व्यवस्थित गर्न बनेको कानून, २०७४
८. स्थानीय राजपत्रको नमुना, २०७४
९. स्थानीय तहको प्रशासकिय कार्यविधि नियमन गर्ने ऐन (संशोधित) , २०७४
१०. दोगडाकेदार गाउँपालिका बाट गरीने बजार अनुगमन प्रस्तावना, २०७५
११. सहकारी ऐन, २०७५
१२. "घ" वर्गको निमार्ण व्यवसायी इजाजतपत्र सम्बन्धी कार्यविधि, २०७५
१३. कृषि व्यवसाय प्रबन्धन ऐन, २०७५
१४. गाउँ विपद जोखिम तथा न्युनिकरण तथा व्यवस्थापन ऐन, २०७५
१५. दोगडाकेदार गाउँपालिका शिक्षा कार्यविधि, २०७५
१६. न्यायिक समितिले उजुरीको कारवाही किनारा गर्दा अपनाउनुपर्ने कार्यविधिको सम्बन्धमा व्यवस्था गर्न बनेको विधेयक, २०७५
१७. विनियोजन ऐन, २०७५
१८. स्थानीय तहको आर्थिक ऐन, २०७५
१९. स्थानीय तहको उपभोक्ता समिति गठन, २०७५
२०. स्थानीय तहमा करारमा जनशक्ति व्यवस्थापन गर्ने सम्बन्धी कार्यविधि, २०७५

## १५३. गाउँपालिकाका अवसर, चुनौति र समस्याहरू

### क) गाउँपालिकाका अवसरहरू

- चिउरी खेती प्रयाप्त हुने गरेकोले चिउरीमा आधारित उद्योगहरू स्थापना गर्न सकिने ।
- चिउरी खेतलाई व्यवसायीका रूपमा अगाडी बढाई चिउरी को सखर उत्पादन गर्ने ।
- माहुरीको लागी उपयुक्त बातावरण भएकाले माहुरी व्यवसायलाई आधुनिकीकरण गरि युवा शक्तिलाई माहुरी पालनमा सहभागी गराई रोजगारीको अवसर दिन सकिने ।
- आधुनिक माहुरी घर राखी माहुरीपालन गर्ने र मह उत्पादन गरि बजारीकरण विस्तार गर्न सकिने ।
- हर्वल साबुन उत्पादन गर्ने ।
- गाउँपालिकाको अधिकतम क्षेत्र सडक संञ्जालले छोएकोले कृषि उत्पादन गरी बजारीकरणका लागि सजिलो रहेक ।
- गाउँपालिका भित्र रहेका धार्मिक एवं पर्यटकिय क्षेत्रमा पर्यटनको विकास र प्रवर्द्धन को सम्भावना रहेको ।
- उच्चमशिलतामा युवा तथा पिछडिएको बर्गको सहभागीता गर्न सकिने ।
- नगदे बालीका लागी पोकेट क्षेत्रको रूपमा विकास गरि स्वरोजगार सृजना गर्न सकिने ।
- गाउँपालिकाको दुई ओटा स्थानमा कृषि तथा पशु सम्बन्धि अध्ययन अध्यापन गरि प्राविधिक जनशक्ति उत्पादन भईरहेको ।
- उच्च शिक्षाका लागी क्याम्पस स्थापना भई संचालनमा रहेको ।
- धार्मिक पर्यटनका लागी विशेष शक्ति पीठ र तिर्थ स्थलहरू रहेको ।
- गाउँपालिका भित्र रहेका व्यापारिक प्रतिष्ठानहरू, साना तथा घरेलु उद्योगहरू, सहकारी संस्थाहरू लाई नियमन गर्न सके आन्तरिक आयमा बढने देखिन्छ ।

### ख) गाउँपालिकाका चुनौतीहरू

- गाउँपालिकाको भुगोलको आधारमा सबै बसतीहरूमा सडक संञ्जाल विस्तार गर्न नसकिने ।
- गाउँपालिकाको विकासका लागि गठित उपभोक्ता समितिमा पादर्शिता एवं सुशासनको समस्या ।
- साधन श्रोतको अभाव ।
- स्थानीय तहमा गठित सरकारवाट जनसमुदायको बढदो आकांक्षा ।
- गुणस्तरिय शिक्षा र स्वास्थ्य सेवा प्रवाहका लागी दक्ष जनशक्ति, औजार, उपकरण र पुर्वाधारको अभाव ।
- स्थानीय सरकारको आफ्नो आन्तरिक आय अति न्यून रहेको ।
- जनताले सेवा तथा सुविधा लिनका लागी आतुर तर सरकारलाई कर बुझाउन आनाकानी गर्नु ।
- समाज विद्यमान विसंगति, कुरीति, हानिकारक प्रचलनको अभ्यास कायम रहेको ।
- शिक्षा, कृषि तथा पशुपालनमा आधुनिकरण नहुनु ।
- विज्ञान तथा प्रविधिको उन्मुख विकासले नैतिक आचरण र सांस्कृतिक तथा सांस्कारिक पक्षलाई संगसंगै लैजान नसक्नु ।
- उपलब्ध श्रोतको सहि सतउपयोग नहुनु वा नगरिनु ।
- गाउँपालिकाको वडा नं. २ र ८ मा भूस्खलनको समस्या ।
- सामुदायिक विकास निर्माणका कामको लागी उपभोक्ताहरू मुनाफामुखी हुनु ।

### ग) गाउँपालिकाका समस्याहरू

- कृषि खेतीमा आधुनिकीकरण को लागि प्राविधिक ज्ञानको लागि प्राविधिक शिक्षालयको अभाव ।
- गुणस्तर सेवा प्रवाहका लागी भौतिक पुर्वाधारको अपर्याप्तता ।
- कृषि क्षेत्रको विकास का लागि सिचाईको समस्या रहेको ।
- शिक्षामा गुणस्तरीयताको अभाव ।
- राजनीतिका संस्कारको विकास नहुनु ।
- गाउँपालिकाको आवश्यकता अनुसार दरबन्दी स्वीकृत नहुनु र स्वीकृत दरबन्दी अनुसार पदपुर्ति नहुनु ।
- गाउँपालिकामा रहेका विधालयहरू आवश्यकता भन्दा बढी देखिएको, जसले गर्दा विद्यार्थी शिक्षक अनुपात नमिलेको ।
- गाउँपालिकामा बसोबासको योजना नभएकोले भौतिक निर्माणको पक्ष खर्चिलो भएको ।
- अव्यवस्थीत रूपमा जंगल फडानी र वृक्षारोपण नहुनु ।

- विकास निर्माणका कार्यक्रमहरु संचालन गर्दा पूर्व अध्ययन, अनुसन्धान बिना योजना तर्जुमा गरिनु ।

#### १५.४. गाउँपालिकाको विकासका सम्भावनाहरु

दोगडाकेदार गाँउपालिकाको विकासका लागि तपशिलका सम्भावना रहेको छ ।

- क) गाउपालिकामा चिउरी खेतीको व्यवसायिकरण गर्ने सकिने ।
- ख) कृषि उत्पादनमा व्यवसायिक करण गर्न सकिने र बजार सम्मको पहुचमा वृद्धि गर्न सकिने ।
- ग) कृषि र वन मा आधारीत उद्योग सञ्चालन गरी ग्रामिण रोजगारी सृजनागर्न सकिने ।
- घ) पर्यटनका क्षेत्रको विकास गरी पर्यटक भित्र्याउन सकिने ।
- ङ) धार्मीक क्षेत्रको विकास र प्रबर्द्धन गर्न सकिने ।
- च) सरकारी विद्यालय लाई प्राविधिक शिक्षालय मा परीणत गरी प्राविधिक जनशक्ति उत्पादन गर्न सकिने ।
- छ) विभिन्न क्षेत्रमा कार्यरत संघ संस्थाहरु संग हातेमालो गरि विकास निर्माण का साथै सामाजिक विकासका लागी सहकार्य गर्न सकिने ।
- ज) स्थानीय पशुहरुको नशल सुधार गरि पशुजन्य उत्पादनलाई वृद्धि गर्न सकिने ।
- झ) गाँउपालिकाका सम्पुर्ण वडाहरुमा यातायातको सुलभ सुविधा बिस्तारका लागी गाँउपालिकाबाट सार्वजनिक सवारी साधन संचालनमा ल्याउन सकिने ।

१५५. अनुसुचीहरू

अनुसुची १ : विद्यालयमा अध्ययन गरिरहेका छात्रछात्राहरूको विवरण

क्रस	विद्यालयको नाम र ठेगाना	शैक्षिक बर्ष	कक्षा १		कक्षा २		कक्षा ३		कक्षा ४		कक्षा ५		कक्षा ६		कक्षा ७		कक्षा ८		कक्षा ९		कक्षा १०		कक्षा ११		कक्षा १२		जम्मा					
			छात्रा	छात्र	छात्रा	छात्र	छात्रा	छात्र	छात्रा	छात्र	छात्रा	छात्र	छात्रा	छात्र	छात्रा	छात्र	छात्रा	छात्र	छात्रा	छात्र	छात्रा	छात्र	छात्रा	छात्र	छात्रा	छात्र	छात्रा	छात्र	छात्रा	छात्र		
बडा नं १																																
१	बालजागृति प्रा.वि., घुडरबाटा	२०७४	०	०	०	०	०	०	०	०	०	०	०	०	०	०	०	०	०	०	०	०	०	०	०	०	०	०	०	०	०	
		दलित	०	०	०	०	०	०	०	०	०	०	०	०	०	०	०	०	०	०	०	०	०	०	०	०	०	०	०	०	०	
		२०७५	०	०	०	०	०	०	०	०	०	०	०	०	०	०	०	०	०	०	०	०	०	०	०	०	०	०	०	०	०	
		दलित	०	०	०	०	०	०	०	०	०	०	०	०	०	०	०	०	०	०	०	०	०	०	०	०	०	०	०	०	०	
२	बालजागृति प्रा.वि., पर्सा	२०७४	५	७	५	८	२	१	४	८	६	३	०	०	०	०	०	०	०	०	०	०	०	०	०	०	०	०	०	२२	२७	
		दलित	०	०	०	०	०	०	०	०	०	०	०	०	०	०	०	०	०	०	०	०	०	०	०	०	०	०	०	०	०	
		२०७५																														
		दलित																														
३	बेताल आधारभूत, गोराइ	२०७४	३१	३०	११	१७	१३	१३	११	१५	११	१५	१९	१२	७	२०	२८	११	०	०	०	०	०	०	०	०	०	०	१३१	१३३		
		दलित	११	११	८	५	८	४	०	५	१	५	२	२	१	७	६	३	०	०	०	०	०	०	०	०	०	०	३७	४२		
		२०७५	२१	२८	११	१२	१०	१८	१५	१४	१२	१२	९	१६	१६	११	६	१८	०	०	०	०	०	०	०	०	०	१००	१२९			
		दलित																														
४	बेताल प्रा.वि., मोगेडी	२०७४	४	५	२	३	२	४	०	०	०	०	०	०	०	०	०	०	०	०	०	०	०	०	०	०	०	०	५	०		
		दलित	०	०	०	०	०	०	०	०	०	०	०	०	०	०	०	०	०	०	०	०	०	०	०	०	०	०	०	०	०	
		२०७५	५	४	३	२	२	३	०	०	०	०	०	०	०	०	०	०	०	०	०	०	०	०	०	०	०	१०	९			
		दलित																														
५	भूमिराज प्रा.वि., कूम्तडी	२०७४	१०	१३	६	६	७	८	५	११	९	७	०	०	०	०	०	०	०	०	०	०	०	०	०	०	०	३७	०			
		दलित	७	८	२	०	६	२	२	७	४	३	०	०	०	०	०	०	०	०	०	०	०	०	०	०	०	२१	२०			
		२०७५	८	१४	९	६	६	६	७	७	६	१०	०	०	०	०	०	०	०	०	०	०	०	०	०	०	०	३६	४३			
		दलित																														
६	दोगडा भूमिराज प्रा.वि., चम्लेक	२०७४	१४	१३	१२	१३	८	१०	१७	८	१५	५	०	०	०	०	०	०	०	०	०	०	०	०	०	०	०	६६	४९			
		दलित	१३	११	११	१३	६	७	१३	७	११	४	०	०	०	०	०	०	०	०	०	०	०	०	०	०	०	५४	४२			
		२०७५	७	१६	११	७	८	९	१०	१०	२०	८	०	०	०	०	०	०	०	०	०	०	०	०	०	०	०	५६	५०			
		दलित																														
७	लटीनाथ प्रा.वि., तल्लीरीम	२०७४	२	६	९	६	५	९	६	६	८	७	०	०	०	०	०	०	०	०	०	०	०	०	०	०	३०	३४				
		दलित	०	०	०	०	०	०	०	०	०	०	०	०	०	०	०	०	०	०	०	०	०	०	०	०	०	०	०	०	०	
		२०७५	५	८	२	८	१०	५	४	६	६	५	०	०	०	०	०	०	०	०	०	०	०	०	०	०	०	२७	३२			
		दलित																														
८		२०७४	७	७	७	५	०	०	०	०	०	०	०	०	०	०	०	०	०	०	०	०	०	०	०	१४	१२					

क्रस	विद्यालयको नाम र ठेगाना	शैक्षिक वर्ष	कक्षा १		कक्षा २		कक्षा ३		कक्षा ४		कक्षा ५		कक्षा ६		कक्षा ७		कक्षा ८		कक्षा ९		कक्षा १०		कक्षा ११		कक्षा १२		जम्मा				
			छात्रा	छात्र	छात्रा	छात्र	छात्रा	छात्र	छात्रा	छात्र	छात्रा	छात्र	छात्रा	छात्र	छात्रा	छात्र	छात्रा	छात्र	छात्रा	छात्र	छात्रा	छात्र	छात्रा	छात्र	छात्रा	छात्र	छात्रा	छात्र	छात्रा	छात्र	
	लटीनाथ प्रावि, ढीकरीम	दलित	०	०	०	०	०	०	०	०	०	०	०	०	०	०	०	०	०	०	०	०	०	०	०	०	०	०	०	०	
		२०७५	६	६	८	६	०	०	०	०	०	०	०	०	०	०	०	०	०	०	०	०	०	०	०	०	०	०	०	१४	१२
		दलित																												०	०
९	पञ्चदेव महान्द मावि, रीम	२०७४	१४	१८	१२	१९	१०	८	२७	१६	२३	२३	४१	५४	५३	५९	३२	६३	५२	५२	५७	५७	३७	३०	०	०	३५८	३९९			
		दलित	१	६	८	७	७	३	९	५	५	९	९	२१	१७	२०	१२	१२	८	१५	६	१३	५	४	०	०	८७	११५			
		२०७५	१०	९	१७	१७	२५	९	१५	२२	२०	२५	३६	३१	४६	४९	५३	६७	३१	४२	४९	४०	२६	४८	२२	२६	३५०	३८५			
१०	रानी भौनेली प्रावि, घोरडी	२०७४	५	१	१८	१०	४	३	३	३	३	६	०	०	०	०	०	०	०	०	०	०	०	०	०	०	३३	२३			
		दलित	०	०	०	०	०	०	०	०	०	०	०	०	०	०	०	०	०	०	०	०	०	०	०	०	०	०	०	०	
		२०७५	१४	६	८	४	४	४	३	३	३	३	०	०	०	०	०	०	०	०	०	०	०	०	०	०	३२	२०			
<b>वडा नं २</b>																															
११	भुमिराज प्रावि, मल्लाढिक	२०७४	३	८	५	४	७	६	०	०	०	०	०	०	०	०	०	०	०	०	०	०	०	०	०	०	१५	१८			
		दलित	०	१	०	१	०	०	०	०	०	०	०	०	०	०	०	०	०	०	०	०	०	०	०	०	०	०	०	०	
		२०७५																												०	०
१२	चनैराज आ.वि, घमाली	२०७४	१५	१३	९	७	९	१९	१२	१०	१२	१०	१३	११	९	९	१०	१३	०	०	०	०	०	०	०	०	५९	९२			
		दलित	१०	८	७	७	६	१८	९	८	१२	९	८	८	६	३	६	१०	०	०	०	०	०	०	०	०	६४	७१			
		२०७५	१८	१३	६	१३	९	१३	४	८	८	८	९	८	१२	८	७	५	०	०	०	०	०	०	०	०	७३	७६			
१३	कृष्ण प्रावि, धूरा	२०७४	२१	२३	११	१५	६	८	७	९	८	९	०	०	०	०	०	०	०	०	०	०	०	०	०	०	५३	६४			
		दलित	५	७	५	३	५	६	०	६	६	४	०	०	०	०	०	०	०	०	०	०	०	०	०	०	२१	२६			
		२०७५	१०	११	९	४	७	९	७	७	८	४	०	०	०	०	०	०	०	०	०	०	०	०	०	०	४१	३५			
१४	रौलेश्वर मावि, कफलकोट	२०७४	४	१६	१०	९	१०	६	१०	१०	७	१०	१९	२२	१८	१९	२१	२१	१७	१४	२२	१४	०	०	०	०	१३८	१४१			
		दलित	०	०	०	०	०	०	०	१	०	१	४	४	४	४	३	१	०	०	१	०	०	०	०	०	१२	११			
		२०७५	१०	१०	५	१६	११	८	१०	११	१०	१०	१६	२२	१७	२३	१६	२१	२०	२१	१५	१३	११	९	०	०	१४१	१६४			
१५	रौलेश्वर मावि, मल्लीढीक	२०७४	२२	२९	१६	१८	१६	१९	१३	२६	२५	१७	२०	१८	१४	१९	१६	२१	२४	२१	२८	२९	०	०	०	०	१९४	२१७			
		दलित	२	५	१	४	५	५	१	७	५	४	१०	५	४	६	५	२	८	५	६	१२	०	०	०	०	४७	५५			
		२०७५	१०	१४	५	१२	१०	१४	१५	१७	९	१७	१५	१०	१७	१५	१५	१०	२२	२६	२७	१६	०	०	०	०	१४५	१५१			
१६	सरस्वती प्रावि, बढिया	२०७४	१५	१४	१०	११	९	११	१०	९	१२	६	०	०	०	०	०	०	०	०	०	०	०	०	०	०	५६	५१			
		दलित	०	१	१	०	१	०	१	०	२	०	०	०	०	०	०	०	०	०	०	०	०	०	०	०	५	१			
		२०७५	१७	६	७	१३	९	९	९	१०	८	९	०	०	०	०	०	०	०	०	०	०	०	०	०	०	५०	४७			

क्रस	विद्यालयको नाम र ठेगाना	शैक्षिक वर्ष	कक्षा १		कक्षा २		कक्षा ३		कक्षा ४		कक्षा ५		कक्षा ६		कक्षा ७		कक्षा ८		कक्षा ९		कक्षा १०		कक्षा ११		कक्षा १२		जम्मा			
			छात्रा	छात्र	छात्रा	छात्र	छात्रा	छात्र	छात्रा	छात्र	छात्रा	छात्र	छात्रा	छात्र	छात्रा	छात्र	छात्रा	छात्र	छात्रा	छात्र	छात्रा	छात्र	छात्रा	छात्र	छात्रा	छात्र	छात्रा	छात्र	छात्रा	छात्र
		दलित																											०	०
<b>वडा नं ३</b>																														
१७	बलैराज आधारभूत, सूनखोला	२०७४	२४	१०	१९	९	१३	१४	११	१३	१३	११	१०	१४	१९	७	८	४	०	०	०	०	०	०	०	०	०	०	११७	८२
		दलित	१८	३	७	५	६	७	३	१०	३	६	३	७	६	५	५	१	०	०	०	०	०	०	०	०	०	०	५१	४४
		२०७५	१९	१५	११	९	१७	११	१३	१०	९	१३	१६	११	१०	१६	१५	८	०	०	०	०	०	०	०	०	०	०	११०	९३
		दलित																											०	०
१८	भूमिराज प्रावि, कलौन	२०७४	१	३	१	१	१	४	४	१	१	१	०	०	०	०	०	०	०	०	०	०	०	०	०	०	०	८	१०	
		दलित	०	०	०	०	०	०	०	०	०	०	०	०	०	०	०	०	०	०	०	०	०	०	०	०	०	०	०	०
		२०७५	३	१	१	२	१	१	१	४	४	१	०	०	०	०	०	०	०	०	०	०	०	०	०	०	०	०	१०	९
		दलित																											०	०
१९	चनैराज मावि, बढिया	२०७४	९	८	१५	९	७	९	६	९	६	१०	१०	१३	१२	१५	१३	१५	१३	१५	१३	१५	१०	१३	०	०	०	०	१०१	११६
		दलित	४	३	९	२	०	४	०	२	२	६	४	१०	८	८	६	४	७	७	१	३	०	०	०	०	०	४१	४९	
		२०७५	३	८	१३	१५	६	९	१५	८	९	८	७	८	१८	११	१०	१३	१७	१३	१२	१२	९	२८	०	०	०	०	११९	१३३
		दलित																											०	०
२०	हंसकर प्रावि, सिल्ल	२०७४	२	२	१	०	१	२	०	०	०	०	०	०	०	०	०	०	०	०	०	०	०	०	०	०	०	४	४	
		दलित	२	१	१	०	०	०	०	०	०	०	०	०	०	०	०	०	०	०	०	०	०	०	०	०	०	३	१	
		२०७५																											०	०
		दलित																											०	०
२१	होमटाउन बोर्डिङ, बढिया	२०७४	०	०	०	०	०	०	०	०	०	०	०	०	०	०	०	०	०	०	०	०	०	०	०	०	०	०	०	०
		दलित																											०	०
		२०७५	५	१०	५	९	३	१६	१	१०	२	६	०	०	०	०	०	०	०	०	०	०	०	०	०	०	०	०	१६	५१
		दलित																											०	०
२२	जयकेदार प्रावि, दोली	२०७४	२	२	२	४	३	१	३	२	८	२	०	०	०	०	०	०	०	०	०	०	०	०	०	०	०	१८	११	
		दलित	१	०	०	०	०	०	१	०	१	०	०	०	०	०	०	०	०	०	०	०	०	०	०	०	०	३	०	
		२०७५	०	२	२	१	२	४	३	१	४	२	०	०	०	०	०	०	०	०	०	०	०	०	०	०	०	०	११	१०
		दलित																											०	०
२३	जसलिङ्ग प्रावि, कपडा	२०७४	६	७	५	१	१	३	४	४	५	३	०	०	०	०	०	०	०	०	०	०	०	०	०	०	०	२१	१८	
		दलित	१	३	१	०	०	०	०	१	२	०	०	०	०	०	०	०	०	०	०	०	०	०	०	०	०	४	४	
		२०७५	६	५	१	४	३	२	१	२	३	४	०	०	०	०	०	०	०	०	०	०	०	०	०	०	०	१४	१७	
		दलित																											०	०
२४	केदारनाथ प्रावि, खिरेगाउ	२०७४	४	०	२	१	०	१	४	३	५	१	०	०	०	०	०	०	०	०	०	०	०	०	०	०	०	१५	६	
		दलित	०	०	१	१	०	०	२	०	०	०	०	०	०	०	०	०	०	०	०	०	०	०	०	०	०	३	१	
		२०७५	५	९	६	२	३	०	०	१	४	३	०	०	०	०	०	०	०	०	०	०	०	०	०	०	०	१८	१५	
		दलित																											०	०
२५		२०७४	५	६	१	१	१	१	२	१	२	२	११	७	२	७	१	८	०	०	०	०	०	०	०	०	२५	३३		

क्रस	विद्यालयको नाम र ठेगाना	शैक्षिक वर्ष	कक्षा १		कक्षा २		कक्षा ३		कक्षा ४		कक्षा ५		कक्षा ६		कक्षा ७		कक्षा ८		कक्षा ९		कक्षा १०		कक्षा ११		कक्षा १२		जम्मा			
			छात्रा	छात्र	छात्रा	छात्र	छात्रा	छात्र	छात्रा	छात्र	छात्रा	छात्र	छात्रा	छात्र	छात्रा	छात्र	छात्रा	छात्र	छात्रा	छात्र	छात्रा	छात्र	छात्रा	छात्र	छात्रा	छात्र	छात्रा	छात्र	छात्रा	छात्र
	खोचलेक आधारभुत मावि, सिमोडा	दलित	२	४	०	०	१	०	१	०	१	०	०	०	०	०	०	०	०	०	०	०	०	०	०	०	०	०	५	४
		२०७५	५	५	५	४	२	२	१	२	४	२	३	७	१०	७	३	७	०	०	०	०	०	०	०	०	०	०	३३	३६
		दलित																											०	०
२६	सनातन धर्म मावि, श्रीकोट	२०७४	३	६	३	३	४	१	११	६	५	१०	१९	३०	२१	२९	३१	३३	५५	५४	६१	४२	०	०	०	०	०	२१३	२१४	
		दलित	२	६	२	१	२	०	६	२	४	३	४	६	३	५	३	५	४	११	१०	८	०	०	०	०	०	४०	४७	
		२०७५	७	१०	६	३	५	७	४	३	१०	४	३०	३४	२९	३६	२६	३१	५२	५२	५६	५४	५६	४०	५२	४४	३३३	३१८		
२७	सिद्धनाथ प्रावि, थामू	२०७४	३	६	२	२	३	१	१	२	३	२	०	०	०	०	०	०	०	०	०	०	०	०	०	०	०	१२	१३	
		दलित	१	१	०	२	१	०	०	१	२	०	०	०	०	०	०	०	०	०	०	०	०	०	०	०	०	४	४	
		२०७५																											०	०
<b>वडा नं ४</b>																														
२८	भूमिराज प्रावि, खम्तोला	२०७४	४	७	५	५	४	५	२	९	५	३	०	०	०	०	०	०	०	०	०	०	०	०	०	०	०	२०	२९	
		दलित	८	७	१३	११	६	८	३	३	२	३	०	०	०	०	०	०	०	०	०	०	०	०	०	०	०	३२	३२	
		२०७५	७	१०	४	४	४	५	३	५	८	२	०	०	०	०	०	०	०	०	०	०	०	०	०	०	०	२६	२६	
		दलित																											०	०
२९	हूनैनाथ प्रावि, कपिन्ना	२०७४	३	३	२	२	०	५	२	२	४	१	०	०	०	०	०	०	०	०	०	०	०	०	०	०	०	११	१३	
		दलित	०	०	०	०	०	०	०	०	०	०	०	०	०	०	०	०	०	०	०	०	०	०	०	०	०	०	०	०
		२०७५	३	३	१	२	२	२	२	३	२	१	०	०	०	०	०	०	०	०	०	०	०	०	०	०	०	१०	११	
		दलित																											०	०
३०	केदार अमधारभुत वि, चौगाउ	२०७४	१९	११	५	७	१२	१४	९	६	८	८	१०	८	१५	९	७	७	०	०	०	०	०	०	०	०	०	८५	७०	
		दलित	४	३	२	२	४	४	०	१	२	०	०	२	४	३	१	३	०	०	०	०	०	०	०	०	०	१७	१८	
		२०७५	१५	१०	५	८	७	६	९	३	७	६	८	८	१०	७	११	८	०	०	०	०	०	०	०	०	०	१७६	५६	
		दलित																											०	०
३१	केदार मावि, पिपलकोट	२०७४	२	८	११	३	३	४	१२	४	१३	१०	१७	२६	२८	२४	३०	२०	३४	३५	३५	४३	०	०	०	०	०	१८५	१७७	
		दलित	०	३	२	२	०	०	१	०	४	२	१	५	३	४	५	६	६	४	४	१०	०	०	०	०	०	२६	३६	
		२०७५	५	४	६	३	८	१	८	८	११	५	२६	१४	१६	१७	२७	२१	३६	२१	३६	२८	०	०	३८	२०	२१७	१४२		
		दलित																											०	०
३२	पञ्चकोटी प्रावि, लटकाली	२०७४	२३	२५	३	०	९	४	०	०	०	०	०	०	०	०	०	०	०	०	०	०	०	०	०	०	३५	२९		
		दलित	१५	१३	२	०	५	३	०	०	०	०	०	०	०	०	०	०	०	०	०	०	०	०	०	०	२२	१६		
		२०७५	१४	१२	०	३	३	०	७	३	४	२	०	०	०	०	०	०	०	०	०	०	०	०	०	०	२८	२०		
		दलित																											०	०
३३	प्रावि लेक, बसाली	२०७४	५	८	४	३	३	२	०	०	०	०	०	०	०	०	०	०	०	०	०	०	०	०	०	०	१२	१३		
		दलित	२	१	०	०	०	०	०	०	०	०	०	०	०	०	०	०	०	०	०	०	०	०	०	०	०	२	१	

क्रस	विद्यालयको नाम र ठेगाना	शैक्षिक वर्ष	कक्षा १		कक्षा २		कक्षा ३		कक्षा ४		कक्षा ५		कक्षा ६		कक्षा ७		कक्षा ८		कक्षा ९		कक्षा १०		कक्षा ११		कक्षा १२		जम्मा				
			छात्रा	छात्र	छात्रा	छात्र	छात्रा	छात्र	छात्रा	छात्र	छात्रा	छात्र	छात्रा	छात्र	छात्रा	छात्र	छात्रा	छात्र	छात्रा	छात्र	छात्रा	छात्र	छात्रा	छात्र	छात्रा	छात्र	छात्रा	छात्र	छात्रा	छात्र	
		२०७५	३	३	१	३	२	०	०	०	०	०	०	०	०	०	०	०	०	०	०	०	०	०	०	०	०	०	६	६	
		दलित																										०	०		
<b>वडा नं ५</b>																															
३४	भूमिराज प्रावि, वनकाडा	२०७४	११	११	१४	११	७	१२	३	४	५	३	०	०	०	०	०	०	०	०	०	०	०	०	०	०	०	०	४०	४१	
		दलित	८	७	१३	११	६	८	३	३	२	३	०	०	०	०	०	०	०	०	०	०	०	०	०	०	०	०	३२	३२	
		२०७५	११	११	५	३	४	५	८	७	४	३	०	०	०	०	०	०	०	०	०	०	०	०	०	०	०	०	३२	२९	
		दलित																											०	०	
३५	भूमिराज प्रावि, बिकटम	२०७४	७	४	३	५	४	३	४	३	६	६	०	०	०	०	०	०	०	०	०	०	०	०	०	०	०	०	२४	२१	
		दलित	०	२	०	०	०	०	०	०	०	०	०	०	०	०	०	०	०	०	०	०	०	०	०	०	०	०	०	०	२
		२०७५																													
		दलित																													
३६	भूमिराज प्रावि, जिमकोट	२०७४	११	१०	२	१	६	०	०	०	०	०	०	०	०	०	०	०	०	०	०	०	०	०	०	०	०	१९	११		
		दलित	०	०	०	०	०	०	०	०	०	०	०	०	०	०	०	०	०	०	०	०	०	०	०	०	०	०	०	०	
		२०७५	५	६	५	२	२	१	०	०	०	०	०	०	०	०	०	०	०	०	०	०	०	०	०	०	०	१२	९		
		दलित																													
३७	भूमिराज प्रावि, गोबडा	२०७४	१	३	१	७	१०	१	३	६	४	७	०	०	०	०	०	०	०	०	०	०	०	०	०	०	०	१९	२४		
		दलित	०	१	१	०	३	०	१	१	१	३	०	०	०	०	०	०	०	०	०	०	०	०	०	०	०	६	५		
		२०७५	४	९	१	२	६	४	३	४	५	२	०	०	०	०	०	०	०	०	०	०	०	०	०	०	०	१९	२१		
		दलित																													
३८	हूनैनाथ प्रावि, सलसेना	२०७४	४	७	२	४	२	३	१	४	३	३	०	०	०	०	०	०	०	०	०	०	०	०	०	०	०	१२	२१		
		दलित	०	०	०	०	०	०	०	०	०	०	०	०	०	०	०	०	०	०	०	०	०	०	०	०	०	०	०	०	
		२०७५	२	५	१	४	३	२	२	३	१	५	०	०	०	०	०	०	०	०	०	०	०	०	०	०	०	९	१९		
		दलित																													
३९	कैलपालेश्वर प्रावि, लबडीगाड	२०७४	७	९	२	४	०	३	०	०	०	०	०	०	०	०	०	०	०	०	०	०	०	०	०	०	०	९	१६		
		दलित	३	०	०	०	०	०	०	०	०	०	०	०	०	०	०	०	०	०	०	०	०	०	०	०	०	३	०		
		२०७५	६	५	२	३	२	२	०	०	०	०	०	०	०	०	०	०	०	०	०	०	०	०	०	०	०	१०	१०		
		दलित																													
४०	खोदमनाथ प्रावि, न्वाली	२०७४	३६	२९	९	६	९	१२	०	०	०	०	०	०	०	०	०	०	०	०	०	०	०	०	०	०	०	५४	४७		
		दलित	३५	२९	९	६	९	१२	०	०	०	०	०	०	०	०	०	०	०	०	०	०	०	०	०	०	०	५३	४७		
		२०७५	२५	२७	११	५	४	६	०	०	०	०	०	०	०	०	०	०	०	०	०	०	०	०	०	०	०	४०	३८		
		दलित																													
४१	न्वाली मावि, दोली	२०७४	१२	१३	८	८	१३	४	१५	१२	१९	२५	३५	२५	२७	३४	२४	२४	२७	१९	२७	१६	०	०	०	०	२०७	१८०			
		दलित	५	४	६	७	३	२	९	७	१४	१७	८	११	१२	१३	९	१२	५	७	७	५	०	०	०	०	७८	८५			
		२०७५	१४	६	७	६	८	७	२१	१६	१६	११	३०	३०	३०	२६	२५	२७	२२	१८	२४	१२	०	०	०	०	१९७	१५९			
		दलित																													



क्रस	विद्यालयको नाम र ठेगाना	शैक्षिक वर्ष	कक्षा १		कक्षा २		कक्षा ३		कक्षा ४		कक्षा ५		कक्षा ६		कक्षा ७		कक्षा ८		कक्षा ९		कक्षा १०		कक्षा ११		कक्षा १२		जम्मा			
			छात्रा	छात्र	छात्रा	छात्र	छात्रा	छात्र	छात्रा	छात्र	छात्रा	छात्र	छात्रा	छात्र	छात्रा	छात्र	छात्रा	छात्र	छात्रा	छात्र	छात्रा	छात्र	छात्रा	छात्र	छात्रा	छात्र	छात्रा	छात्र	छात्रा	छात्र
४२	पार्वती प्रावि, सिल्लिक	२०७४	११	७	११	५	१४	९	०	०	०	०	०	०	०	०	०	०	०	०	०	०	०	०	०	०	०	०	३६	२१
		दलित	४	४	२	३	३	२	०	०	०	०	०	०	०	०	०	०	०	०	०	०	०	०	०	०	०	०	९	९
		२०७५	७	३	६	१	६	२	०	०	०	०	०	०	०	०	०	०	०	०	०	०	०	०	०	०	०	०	१९	६
		दलित																											०	०
<b>वडा नं ६</b>																														
४३	भगवती मावि, सिद्धिडा	२०७४	६	३	६	३	३	६	६	७	७	८	१२	१७	२१	२९	२०	२१	३७	३०	४४	४२	०	०	०	०	०	१६२	१६६	
		दलित	४	०	४	२	०	३	०	२	६	४	१	९	४	९	७	३	६	१३	७	१२	०	०	०	०	०	३९	५७	
		२०७५	६	८	५	२	८	२	३	९	५	९	२०	१५	११	१९	२१	२५	३०	३६	३२	३२	२४	२७	१९	३४	१८४	२१८		
		दलित																											०	०
४४	गडैराज आवि, मजगाउ	२०७४	१२	३	३	२	३	३	४	३	४	३	०	०	०	०	०	०	०	०	०	०	०	०	०	०	०	२६	१४	
		दलित	४	०	०	१	१	०	०	१	१	१	०	०	०	०	०	०	०	०	०	०	०	०	०	०	०	६	३	
		२०७५	१०	४	६	३	३	३	४	२	६	३	०	०	०	०	०	०	०	०	०	०	०	०	०	०	०	२९	१५	
		दलित																											०	०
४५	जनचेतना प्रावि, सलेना, सिद्धिडा	२०७४	२०	१८	१४	८	७	६	०	०	०	०	०	०	०	०	०	०	०	०	०	०	०	०	०	०	०	४१	३२	
		दलित	२०	१८	१४	८	७	६	०	०	०	०	०	०	०	०	०	०	०	०	०	०	०	०	०	०	०	४१	३२	
		२०७५	१५	१७	७	९	९	५	०	०	०	०	०	०	०	०	०	०	०	०	०	०	०	०	०	०	०	३१	३१	
		दलित																											०	०
४६	केदार आवि, पूतौना	२०७४	६	४	५	५	४	८	०	०	०	०	०	०	०	०	०	०	०	०	०	०	०	०	०	०	०	१५	१७	
		दलित	०	०	०	०	०	०	०	०	०	०	०	०	०	०	०	०	०	०	०	०	०	०	०	०	०	०	०	०
		२०७५	४	५	६	४	५	५	०	०	०	०	०	०	०	०	०	०	०	०	०	०	०	०	०	०	०	१५	१४	
		दलित																											०	०
४७	लटिनाथ आवि, मेलथला	२०७४	६	९	५	२	४	४	२	४	६	२	०	०	०	०	०	०	०	०	०	०	०	०	०	०	०	२३	२१	
		दलित	०	०	०	०	०	०	०	०	०	०	०	०	०	०	०	०	०	०	०	०	०	०	०	०	०	०	०	०
		२०७५	६	६	४	३	४	१	३	२	२	४	०	०	०	०	०	०	०	०	०	०	०	०	०	०	०	१९	१६	
		दलित																											०	०
४८	लटिनाथ आवि, धौलढुङ्गा	२०७४	५	५	७	३	७	८	३	९	५	१	८	६	५	५	४	२	०	०	०	०	०	०	०	०	०	४४	३९	
		दलित	०	०	१	१	५	४	०	३	१	०	२	१	२	१	०	०	०	०	०	०	०	०	०	०	०	११	१०	
		२०७५	२	८	४	८	४	४	५	९	४	१०	१०	२	९	५	५	५	०	०	०	०	०	०	०	०	०	४३	५१	
		दलित																											०	०
४९	नेपाल राष्ट्रिय आवि, पन्ज्युका नया	२०७४	१९	१५	८	७	९	९	९	५	९	६	१२	१०	१३	८	९	१	०	०	०	०	०	०	०	०	०	६८	६१	
		दलित	३	१	१	०	०	०	२	०	०	०	०	४	३	०	०	०	०	०	०	०	०	०	०	०	०	९	५	
		२०७५	२	७	९	८	८	६	७	६	४	५	०	०	०	०	०	०	०	०	०	०	०	०	०	०	०	३०	३२	
		दलित																											०	०
५०		२०७४	४४	२८	९	२६	१८	१५	१७	२६	१८	२०	२६	३०	३९	२२	११	२०	०	०	०	०	०	०	०	०	१८२	१८७		

क्रस	विद्यालयको नाम र ठेगाना	शैक्षिक वर्ष	कक्षा १		कक्षा २		कक्षा ३		कक्षा ४		कक्षा ५		कक्षा ६		कक्षा ७		कक्षा ८		कक्षा ९		कक्षा १०		कक्षा ११		कक्षा १२		जम्मा			
			छात्रा	छात्र	छात्रा	छात्र	छात्रा	छात्र	छात्रा	छात्र	छात्रा	छात्र	छात्रा	छात्र	छात्रा	छात्र	छात्रा	छात्र	छात्रा	छात्र	छात्रा	छात्र	छात्रा	छात्र	छात्रा	छात्र	छात्रा	छात्र	छात्रा	छात्र
	पञ्चदेव आवि, सलेना	दलित	६	३	१	६	०	२	५	१०	३	६	७	६	१४	५	४	१०	०	०	०	०	०	०	०	०	०	०	४०	४८
		२०७५	२८	१८	२४	१६	१२	१७	१७	१२	१७	२२	१९	१९	३०	२७	२७	२३	०	०	०	०	०	०	०	०	०	०	१७४	१५४
		दलित																											०	०
५१	सरस्वती प्रावि, बास, सिन्धु	२०७४	२०	७	१४	९	३	४	०	०	०	०	०	०	०	०	०	०	०	०	०	०	०	०	०	०	०	३७	२०	
		दलित	४	१	४	१	१	०	०	०	०	०	०	०	०	०	०	०	०	०	०	०	०	०	०	०	०	९	२	
		२०७५	९	८	६	५	६	५	०	०	०	०	०	०	०	०	०	०	०	०	०	०	०	०	०	०	०	२१	१८	
५२	सूर्यपन्त प्रावि, डोल	२०७४	१५	२८	६	७	१३	१०	८	७	८	८	०	०	०	०	०	०	०	०	०	०	०	०	०	०	०	५०	६०	
		दलित	१२	२१	४	७	८	५	३	३	६	७	०	०	०	०	०	०	०	०	०	०	०	०	०	०	०	३३	४३	
		२०७५	१९	२४	४	१२	६	९	११	९	७	७	०	०	०	०	०	०	०	०	०	०	०	०	०	०	०	४७	६१	
		दलित																										०	०	
<b>वडा नं ७</b>																														
५३	भूमेश्वर आवि, रिखाली	२०७४	९	६	५	१	३	२	८	५	१०	६	९	१२	१३	९	१४	७	०	०	०	०	०	०	०	०	०	७१	४८	
		दलित	०	३	१	०	२	१	१	०	४	०	३	०	१	२	१	०	०	०	०	०	०	०	०	०	०	०	१३	६
		२०७५	११	४	६	२	५	१	७	६	८	५	१०	७	८	९	१३	८	०	०	०	०	०	०	०	०	०	०	६८	४२
		दलित																										०	०	
५४	भूमिराज मावि, चडेपानी	२०७४	१०	१९	११	१५	९	६	१४	८	१४	१४	२१	१६	२२	१७	२५	१८	२२	१९	१८	१८	०	०	०	०	०	१६६	१५०	
		दलित	२	१	१	०	०	०	०	१	१	१	५	२	३	३	७	३	४	१	३	०	०	०	०	०	०	२६	१२	
		२०७५	८	१३	९	१२	६	१३	१६	७	१२	९	१८	२४	१९	१७	२१	१७	२३	२०	१७	१८	०	०	०	०	०	१४९	१५०	
		दलित																										०	०	
५५	चनैराज प्रावि, छानी	२०७४	१२	८	९	२	६	३	३	५	६	०	०	०	०	०	०	०	०	०	०	०	०	०	०	०	०	३५	२२	
		दलित	७	४	५	१	१	२	०	५	५	२	०	०	०	०	०	०	०	०	०	०	०	०	०	०	०	१६	१२	
		२०७५	१६	१२	४	२	८	१	५	५	५	५	०	०	०	०	०	०	०	०	०	०	०	०	०	०	०	३६	२१	
		दलित																										०	०	
५६	चनैराज आवि, खोला	२०७४	१३	१५	१६	११	७	७	७	७	६	१०	६	४	५	३	६	४	०	०	०	०	०	०	०	०	०	६६	६१	
		दलित	१२	१३	११	१०	६	४	५	५	४	८	२	५	५	२	४	५	०	०	०	०	०	०	०	०	०	४५	४८	
		२०७५	१६	१४	९	६	८	५	४	६	७	६	०	०	०	०	०	०	०	०	०	०	०	०	०	०	०	४४	३७	
		दलित																										०	०	
५७	गणैराज प्रावि, चौक	२०७४	११	११	७	३	२	३	७	०	७	५	०	०	०	०	०	०	०	०	०	०	०	०	०	०	०	३४	२०	
		दलित	०	२	१	०	०	०	२	०	०	०	०	०	०	०	०	०	०	०	०	०	०	०	०	०	०	३	२	
		२०७५	९	९	४	२	४	४	३	२	६	०	०	०	०	०	०	०	०	०	०	०	०	०	०	०	०	२६	१७	
		दलित																										०	०	
५८	दोगडा भूमिराज	२०७४	७	३	८	५	६	७	०	०	०	०	०	०	०	०	०	०	०	०	०	०	०	०	०	०	०	२१	१५	
		दलित	२	०	१	०	१	१	०	०	०	०	०	०	०	०	०	०	०	०	०	०	०	०	०	०	०	४	१	
		२०७५	७	३	५	५	६	४																					१८	१२

क्रस	विद्यालयको नाम र ठेगाना	शैक्षिक वर्ष	कक्षा १		कक्षा २		कक्षा ३		कक्षा ४		कक्षा ५		कक्षा ६		कक्षा ७		कक्षा ८		कक्षा ९		कक्षा १०		कक्षा ११		कक्षा १२		जम्मा				
			छात्रा	छात्र	छात्रा	छात्र	छात्रा	छात्र	छात्रा	छात्र	छात्रा	छात्र	छात्रा	छात्र	छात्रा	छात्र	छात्रा	छात्र	छात्रा	छात्र	छात्रा	छात्र	छात्रा	छात्र	छात्रा	छात्र	छात्रा	छात्र	छात्रा	छात्र	
	प्रा.वि., कफलडाडा	दलित																											०	०	
<b>बडा नं ८</b>																															
५९	चनेराज प्रावि, कटौजपानी	२०७४	१६	११	१०	५	३	५	२	३	३	९	०	०	०	०	०	०	०	०	०	०	०	०	०	०	०	३४	३३		
		दलित	०	०	०	०	०	०	०	०	०	०	०	०	०	०	०	०	०	०	०	०	०	०	०	०	०	०	०	०	०
		२०७५	९	५	६	४	५	३	१	३	२	३	०	०	०	०	०	०	०	०	०	०	०	०	०	०	०	२३	१८		
		दलित																										०	०		
६०	मौलिङ्ग प्रावि, ओखलढुङ्गा	२०७४	१८	९	६	६	१३	५	१०	१०	८	३	०	०	०	०	०	०	०	०	०	०	०	०	०	०	५५	३३			
		दलित	४	३	२	३	३	२	१	०	२	१	०	०	०	०	०	०	०	०	०	०	०	०	०	०	१२	९			
		२०७५	१५	११	१३	१०	६	७	१३	४	११	८	०	०	०	०	०	०	०	०	०	०	०	०	०	०	५८	४०			
		दलित																										०	०		
६१	रनैलेश्वर मावि, कालागाउ	२०७४	३२	२५	१६	१९	१२	१५	१५	९	१८	३२	३५	३९	३२	२२	२४	२५	२४	२३	२०	०	०	०	०	२२५	२३१				
		दलित	११	११	७	१०	७	८	६	९	४	४	९	११	१०	१६	७	५	६	८	७	२	०	०	०	०	७४	८४			
		२०७५	३०	२७	१०	१०	१७	१५	१५	११	१७	१६	२१	२९	३१	३१	३९	२७	२१	२३	१९	२३	२०	१५	१८	६	२५८	२३३			
																										०	०				

श्रोत : जिल्ला शिक्षा कार्यालय बैतडी अभिलेख २०७५

अनुसूची २ : व्यापार, व्यवसाय (निर्माण व्यवसायी समेत) सम्बन्धी विवरण

दोगडाकेदार गाउँपालिका अर्न्तगत दर्ता गरीएका व्यापारीक फर्महरुको विवरण									
सि.नं.	दर्ता मिति	रजिष्ट्रेसन नं.	फर्मको नाम	ठेगाना	उद्देश्य	पूजी	कारोबार	सञ्चालको नाम	कैफियत
१	२०६९-०१-२२	१८३/०६८/६९	न्यु हरिश वाइन सेन्टर	वैतडी श्रीकोट वडा नं ६	स्थानीय व्यापार	३,००,०००.००	मदिरा खरिद बिक्रि	हरिश सिंह ऐरी वैतडी श्रीकोट वडा नं ३	
२	२०५३-१०-२५	१४६०/०५३/५४	केदार नाथ पुस्तक भण्डार	वैतडी केदार वडा नं ४	स्थानीय व्यापार	५०,०००.००	पुस्तक सम्बन्धि सामाग्री बिक्रि	नारायण दत्त भट्ट वैतडी केदार वडा नं ४	
३	२०५७-०८-०६	५२५६/०५७/५८	भूमिराज आयल एण्ड किराना पसल	वैतडी श्रीकोट वडा नं ७	स्थानीय व्यापार	१,००,०००.००	मट्टितेल तथा दैनिक उपभोग्य सामान बिक्रि	घनश्याम भट्ट वैतडी श्रीकोट वडा नं ६	
४	२०५९-०७-१४	८४०१/०५९/६०	लटाविर किराना स्टोर	वैतडी न्वाली वडा नं ६	स्थानीय व्यापार	७५,०००.००	किराना सामान बिक्रि	पदम धामी कंचनपुर चादनी वडा नं ४	
५	२०५९-०७-०१	८३२४/०५९/६०	चनैराज किराना पसल	वैतडी श्रीकोट वडा नं ६	स्थानीय व्यापार	१,००,०००.००	खुद्रा किराना सामान बिक्रि	हिम्मत बहादुर कोर वैतडी श्रीकोट वडा नं ६	
६	२०६०-०८-१५	९५९२/०६०/६१	मौलिङ्ग डिलासयनी ट्रेडर्स	वैतडी श्रीकोट वडा नं ७	स्थानीय व्यापार	५०,०००.००	व्यापार	जगि विष्ट वैतडी विजयपुर वडा नं ७	
७	२०६०-०१-३१	९०२५/०५९/६०	सुरज ट्रेड सप्लायर्स	वैतडी श्रीकोट वडा नं ५	स्थानीय व्यापार	२,००,०००.००	व्यापार	अनिल कुमार जोशी वैतडी श्रीकोट वडा नं ५	
८	२०५८-१२-२३	८९५९/०५९/६०	चनैराज दोगडा भूमिराज जनरल स्टोर तथा बुक डिपो	वैतडी देउलेक वडा नं ३	स्थानीय व्यापार	७५,०००.००	व्यापार	मिन बहादुर कार्की वैतडी सित्तड वडा नं ७	
९	२०६२-०९-१९	११४१५/०६२/६३	देउलेक केदार सप्लायर्स	वैतडी न्वाली वडा नं ४	स्थानीय व्यापार	१,००,०००.००	व्यापार	शिव लाल कार्की वैतडी न्वाली वडा नं ३	
१०	२०६२-०८-१५	११२७९/०६२/६३	जय बाबा मसानी जनरल स्टोर	वैतडी न्वाली वडा नं ६	स्थानीय व्यापार	५०,०००.००	व्यापार	बहादुर सिंह ठगुन्ना दार्चुला सर्माली वडा नं ७	
११	२०६०-०८-१७	९६०४/०६०/६१	दोगडा चनैराज किराना स्टोर	वैतडी श्रीकोट वडा नं ७	स्थानीय व्यापार	१,००,०००.००	व्यापार	लक्ष्मी दत्त जोशी वैतडी सित्तड वडा नं ८	
१२	२०६२-०९-१९	११४१५/०६२/६३	देउलेक केदार सप्लायर्स	वैतडी न्वाली वडा नं ४	स्थानीय व्यापार	३,००,०००.००	व्यापार	शिव लाल कार्की वैतडी न्वाली वडा नं ३	नविकरण गरेको
१३	२०५१-०७-०७	४५९/०५१/५२	प्रकाश पुस्तक भण्डार	वैतडी श्रीकोट वडा नं १	स्थानीय व्यापार	५०,०००.००	कापी किताब स्टेशनरी सामान बिक्रिव्यापार	गोपाल दत्त जोशी वैतडी श्रीकोट वडा नं १	नविकरण गरेको
१४	२०६६-११-०४	३८६/०६६/६७	कृष्ण पुस्तक पसल एण्ड स्टेशनरी	वैतडी श्रीकोट वडा नं ७	स्थानीय व्यापार	१,००,०००.००	व्यापार	कृष्ण जोशी वैतडी श्रीकोट वडा नं ७	नविकरण नगरेको
१५	२०६६-१०-२१	३७९/०६६/६७	सुमन ट्रेडर्स	वैतडी श्रीकोट वडा नं ४	स्थानीय व्यापार	१,००,०००.००	व्यापार	जय बहादुर कार्की वैतडी श्रीकोट वडा नं ४	नविकरण गरेको

दोगडाकेदार गाउँपालिका अर्न्तगत दर्ता गरीएका व्यापारीक फर्महरूको विवरण

सि.नं.	दर्ता मिति	रजिष्ट्रेसन नं.	फर्मको नाम	ठेगाना	उद्देश्य	पूजी	कारोवार	सञ्चालको नाम	कैफियत
१६	२०६५-१२-०६	२३१/०६५/६६	निरु वाइन सेन्टर	वैतडी देउलेक वडा नं २	स्थानीय व्यापार	१,००,०००.००	व्यापार	शंकर सिंह कार्की वैतडी देउलेक वडा नं २	
१७	२०६५-११-११	२१९/०६५/६६	कार्की वाइन सेन्टर	वैतडी सिताड वडा नं ४	स्थानीय व्यापार	१,००,०००.००	व्यापार	नरेन्द्र सिंह कार्की वैतडी सिताड वडा नं ४	
१८	२०६५-०९-२३	१८६/०६५/६६	दिकगाड वाइन सेन्टर	वैतडी कटौजपानी वडा नं १	स्थानीय व्यापार	२,००,०००.००	व्यापार	धन बहादुर कुवर सिताड वैतडी कटौजपानी वडा नं १	
१९	२०६५-०९-१४	१७५/०६५/६६	शिवनगर वाइन सेन्टर	वैतडी सिताड वडा नं ४	स्थानीय व्यापार	१,००,०००.००	व्यापार	लोकेन्द्र सिंह कार्की वैतडी सिताड वडा नं ४	
२०	२०६५-०८-०३	६४/०६५/६६	बलैराज पुस्तक भण्डार एण्ड सप्लायर्स	वैतडी श्रीकोट वडा नं ३	स्थानीय व्यापार	२,००,०००.००	व्यापार	देवराज जोशी वैतडी श्रीकोट वडा नं ३	नविकरण गरेको
२१	२०६३-०४-२२	८/०६३/६४	ॐ सप्लायर्स	वैतडी श्रीकोट वडा नं ९	स्थानीय व्यापार	१,००,०००.००	व्यापार	शिव राज गिरी वैतडी श्रीकोट वडा नं ९	नविकरण नगरेको
२२	२०७०-०८-१३	१२८/०७०/७१	न्यु दिक्षा खुद्रा पसल	वैतडी श्रीकेदार वडा नं १	स्थानीय व्यापार	१,००,०००.००	व्यापार	जयन्ती भट्ट वैतडी श्रीकेदार वडा नं १	
२३	२०७०-०७-२४	१२५/०७०/७१	संगम इलेक्ट्रोनिक्स एण्ड मोबाइल ग्यालरी	वैतडी श्रीकोट वडा नं ६	स्थानीय व्यापार	१,००,०००.००	व्यापार	उद्धव देव जोशी वैतडी श्रीकोट वडा नं ६	
२४	२०७०-०६-०७	१०३/०७०/७१	समिर जनरल स्टोर	वैतडी सिताड वडा नं ७	स्थानीय व्यापार	१,००,०००.००	व्यापार	राजु वि.क. वैतडी सिताड वडा नं ७	
२५	२०७०-०६-०७	१०२/०७०/७१	पदम मदिरा पसल	वैतडी श्रीकोट वडा नं ६	स्थानीय व्यापार	३,००,०००.००	मदिरा खरिद बिक्रि व्यापार	प्रमानन्द जोशी वैतडी श्रीकोट वडा नं ६	
२६	२०७०-०५-२०	८८/०७०/७१	न्यु बसन्त बहार मदिरा बिक्री पसल	वैतडी श्रीकेदार वडा नं ९	स्थानीय व्यापार	३,००,०००.००	मदिरा खरिद बिक्री	देव राज भट्ट वैतडी श्रीकेदार वडा नं ९	
२७	२०७०-०५-०३	७५/०७०/७१	न्यु श्री पंचकोटी ट्रेडर्स एण्ड सप्लायर्स	वैतडी श्रीकेदार वडा नं १	स्थानीय व्यापार	१,००,०००.००	व्यापार	गणेश सिंह ठगुन्ना वैतडी श्रीकेदार वडा नं १	
२८	२०७०-०४-२२	६१/०७०/७१	जनसेवा वाइन सेन्टर	वैतडी सिताड वडा नं ५	स्थानीय व्यापार	३,००,०००.००	मदिरा बिक्रि व्यापार	धन बहादुर भण्डारी वैतडी सिताड वडा नं ५	
२९	२०७०-०४-२२	५५/०७०/७१	चौतारी वाइन सेन्टर	वैतडी श्रीकोट वडा नं ७	स्थानीय व्यापार	२,००,०००.००	मदिरा बिक्रि व्यापार	जय राज विष्ट वैतडी श्रीकोट वडा नं ७	
३०	२०७०-०४-१३	३२/०७०/७१	न्यु तनेश मदिरा सेन्टर	वैतडी केदार वडा नं ९	स्थानीय व्यापार	१,००,०००.००	मदिरा खरिद बिक्री	तर्क राज भट्ट वैतडी केदार वडा नं ९	
३१	२०७०-०२-१४	१५०/०६९/७०	कैलपाल किराना पसल	वैतडी श्रीकेदार वडा नं १	स्थानीय व्यापार	१,००,०००.००	व्यापार	नवराज कालौनी वैतडी श्रीकेदार वडा नं १	नविकरण नगरेको

**दोगडाकेदार गाउपालिका अर्न्तगत दर्ता गरीएका व्यापारीक फर्महरूको विवरण**

सि.नं.	दर्ता मिति	रजिष्ट्रेसन नं.	फर्मको नाम	ठेगाना	उद्देश्य	पूजी	कारोवार	सञ्चालको नाम	कैफियत
३२	२०७०-०२-०६	१४६/०६९/७०	अशोक ट्रेडर्स एण्ड ब्रदर्स	वैतडी श्रीकेदार वडा नं ९	स्थानीय व्यापार	१,००,०००.००	व्यापार	अशोक कुमार भट्ट वैतडी देउलेक वडा नं ७	नविकरण नगरेको
३३	२०६९-१२-२९	१३८/०६९/७०	अपी अदुवा तथा वेसार सप्लायर्स	वैतडी केदार वडा नं ३	स्थानीय व्यापार	१,००,०००.००	व्यापार	लाल सिंह धामी वैतडी केदार वडा नं ३	नविकरण नगरेको
३४	२०६९-१२-२६	१३७/०६९/७०	केदारनाथ भुमिराज किराना पसल	वैतडी देउलेक वडा नं ३	स्थानीय व्यापार	१,००,०००.००	व्यापार	मान धोज कार्की वैतडी देउलेक वडा नं ३	नविकरण नगरेको
३५	२०६९-१२-२६	१३६/०६९/७०	दोगडा भुमिराज केदारनाथ किराना पसल	वैतडी देउलेक वडा नं ३	स्थानीय व्यापार	१,००,०००.००	व्यापार	केशव सिंह कार्की वैतडी देउलेक वडा नं ३	नविकरण नगरेको
३६	२०६९-०९-२३	१०९/०६९/७०	न्यु हरी वाइन सेन्टर	वैतडी कटौजपानी वडा नं २	स्थानीय व्यापार	३,००,०००.००	मदिरा बिक्रि खरिदव्यापार	हरी सिंह विष्ट वैतडी कटौजपानी वडा नं २	
३७	२०६९-०९-०८	१०२/०६९/७०	सिद्धनाथ किराना स्टोर	वैतडी सित्तड वडा नं ४	स्थानीय व्यापार	२,००,०००.००	व्यापार	हरि सिंह कार्की वैतडी सित्तड वडा नं ४	नविकरण नगरेको
३८	२०६९-०६-०२	४६/०६९/७०	ज्ञान दिप पुस्तक	वैतडी न्वाली वडा नं ४	स्थानीय व्यापार	१,००,०००.००	व्यापार	उत्तर सिंह कार्की वैतडी न्वाली वडा नं ४	
३९	२०६९-०५-३१	४३/०६९/७०	न्यु कार्की वाइन सेन्टर	वैतडी सित्तड वडा नं ४	स्थानीय व्यापार	१,००,०००.००	व्यापार	इन्द्र सिंह कार्की वैतडी सित्तड वडा नं ४	
४०	२०६९-०५-१३	३०/०६९/७०	भुमिराज किराना एण्ड फर्न्सी स्टोर	वैतडी श्रीकेदार वडा नं ७	स्थानीय व्यापार	१,००,०००.००	व्यापार	प्रकाश चन्द्र भट्ट वैतडी श्रीकेदार वडा नं ७	
४१	२०६९-०४-२९	१७/०६९/७०	भुमिराज खुद्रा एण्ड सप्लायर्स	वैतडी श्रीकेदार वडा नं १	स्थानीय व्यापार	१,००,०००.००	व्यापार	भोज राज भट्ट वैतडी श्रीकेदार वडा नं १	
४२	२०६९-०१-२२	१८३/०६८/६९	न्यु हरिश मदिरा सेन्टर	वैतडी श्रीकोट वडा नं ६	स्थानीय व्यापार	१,००,०००.००	मदिरा बिक्रि खरिद	हरिश विष्ट वैतडी श्रीकोट वडा नं ६	
४३	२०६८-११-१४	१५१/०६८/६९	भट्ट जनरल स्टोर	वैतडी श्रीकेदार वडा नं ७	स्थानीय व्यापार	१,००,०००.००	व्यापार	देवेन्द्र प्रसाद भट्ट वैतडी श्रीकेदार वडा नं ७	
४४	२०६८-११-०४	१४५/०६८/६९	अमृत वाइन सेन्टर	वैतडी देउलेक वडा नं ९	स्थानीय व्यापार	१,००,०००.००	व्यापार	रामदत्त भट्ट वैतडी देउलेक वडा नं ९	
४५	२०६८-१०-२४	१४१/०६८/६९	दमन मदिरा सेन्टर	वैतडी श्रीकोट वडा नं ६	स्थानीय व्यापार	३,००,०००.००	मदिरा खरिद विक्री	अनीरुद्र जोशी वैतडी श्रीकोट वडा नं ६	
४६	२०६८-१०-०९	१३४/०६८/६९	देउलेक जनरल स्टोर	वैतडी श्रीकोट वडा नं ९	स्थानीय व्यापार	१,००,०००.००	व्यापार	देव दत्त भट्ट वैतडी श्रीकोट वडा नं ९	
४७	२०६८-१०-०८	१३२/०६८/६९	एम.एस.टी ट्रेडर्स एण्ड सप्लायर्स	वैतडी सित्तड वडा नं ४	स्थानीय व्यापार	५,००,०००.००	व्यापार	नरेन्द्र सिंह कार्की वैतडी सित्तड वडा नं ४	

दोगडाकेदार गाउँपालिका अर्न्तगत दर्ता गरीएका व्यापारीक फर्महरुको विवरण

सि.नं.	दर्ता मिति	रजिष्ट्रेसन नं.	फर्मको नाम	ठेगाना	उद्देश्य	पूजी	कारोवार	सञ्चालको नाम	कैफियत
४८	२०६८-१०-०२	१२८/०६८/६९	न्यु प्रकाश मदिरा सेन्टर	वैतडी श्रीकोट वडा नं ६	स्थानीय व्यापार	१,००,०००.००	मदिरा खरिदा विक्री	लाल बहादुर विष्ट वैतडी श्रीकोट वडा नं ६	
४९	२०६८-०९-०१	११३/०६८/६९	न्यु देव मदिरा सेन्टर	वैतडी श्रीकेदार वडा नं ५	स्थानीय व्यापार	१,००,०००.००	मदिरा खरिदा विक्री	देवराज लुहार वैतडी श्रीकेदार वडा नं ५	
५०	२०६८-०७-२७	८९/०६८/६९	रण सैनी इलेक्ट्रानिक्स	वैतडी श्रीकोट वडा नं १	स्थानीय व्यापार	१,००,०००.००	व्यापार	सुरेन्द्र बहादुर चन्द वैतडी श्रीकोट वडा नं १	नविकरण नगरेको
५१	२०६८-०७-२०	८५/०६८/६९	गवाल्लेक नागार्जुन सप्लायर्स	वैतडी काटौजपानी वडा नं २	स्थानीय व्यापार	१,००,०००.००	व्यापार	बलदेव जोशी वैतडी काटौजपानी वडा नं २	
५२	२०६८-०७-०६	८०/०६८/६९	केदार भूमिराज मसिने ट्रेडर्स	वैतडी कटौजपानी वडा नं २	स्थानीय व्यापार	१,००,०००.००	व्यापार	उमापति भट्ट वैतडी कटौजपानी वडा नं २	
५३	२०६८-०६-२६	७४/०६८/६९	निरु वाइन सेन्टर	वैतडी देउलेक वडा नं २	स्थानीय व्यापार	१,००,०००.००	मदिरा खरिद विक्री	हरिस कुमार कार्की वैतडी देउलेक वडा नं २	
५४	२०६८-०६-०६	६८/०६८/६९	बल बहादुर वाइन सेन्टर	वैतडी श्रीकेदार वडा नं ५	स्थानीय व्यापार	१,००,०००.००	व्यापार	बल बहादुर विष्ट वैतडी श्रीकेदार वडा नं ५	
५५	२०६८-०६-०६	६८/०६८/६९	न्यु सरस्वती वाइन सेन्टर	वैतडी श्रीकेदार वडा नं ४	स्थानीय व्यापार	१,००,०००.००	व्यापार	प्रेम सिंह विष्ट वैतडी श्रीकेदार वडा नं ४	
५६	२०६८-०६-०३	५९/०६८/६९	आयुष वाइन सेन्टर	वैतडी न्वाली वडा नं २	स्थानीय व्यापार	३,००,०००.००	व्यापार	हरिश सिंह ठगुन्ना वैतडी न्वाली वडा नं २	
५७	२०६८-०६-०१	५७/०६८/६९	न्यु उमेश वाइन सेन्टर	वैतडी श्रीकेदार वडा नं १	स्थानीय व्यापार	३,००,०००.००	मदिरा खरिद विक्री व्यापार	तर्क राज भट्ट वैतडी श्रीकेदार वडा नं १	
५८	२०६८-०५-२५	५३/०६८/६९	प्रकाश वाइन सेन्टर	वैतडी श्रीकेदार वडा नं १	स्थानीय व्यापार	१,००,०००.००	व्यापार	राधेश्याम भट्ट वैतडी श्रीकेदार वडा नं १	
५९	२०६७-१२-१५	५०४/०६७/६८	न्यु कार्की वाइन सेन्टर	वैतडी देउलेक वडा नं ३	स्थानीय व्यापार	३,००,०००। ( तिन लाख मात्र)	मदिरा खरिद विक्री व्यापार	मोहन सिंह कार्की वैतडी देउलेक वडा नं ३	
६०	२०६७-१०-२८	४८८/०६७/६८	के.एस. वाइन सेन्टर	वैतडी न्वाली वडा नं ६	स्थानीय व्यापार	१,००,०००। (एक लाख मात्र)	व्यापार	कमान सिंह कार्की वैतडी न्वाली वडा नं ६	
६१	२०६७-०९-१३	४७७/०६७/६८	खोदम नाथ खुद्रा पसल	वैतडी न्वाली वडा नं ४	स्थानीय व्यापार	१,००,०००। (एक लाख मात्र)	व्यापार	शंकर राम भुल वैतडी न्वाली वडा नं ४	
६२	२०६७-०८-१४	४६७/०६७/६८	सिद्धि विनायक जनरल स्टोर	वैतडी श्रीकोट वडा नं ६	स्थानीय व्यापार	३,००,०००। ( तिन लाख मात्र)	व्यापार	जनक राज जोशी वैतडी श्रीकोट वडा नं ६	नविकरण गरेको
६३	२०६७-०६-२०	४५६/०६७/६८	मिलन चन्द वाइन सेन्टर	वैतडी सिद्ध वडा नं ५	स्थानीय व्यापार	१,००,०००। (एक लाख मात्र)	मदिरा खरिद विक्री	धन बहादुर चन्द वैतडी सिद्ध वडा नं ५	

दोगडाकेदार गाउँपालिका अर्न्तगत दर्ता गरीएका व्यापारीक फर्महरुको विवरण

सि.नं.	दर्ता मिति	रजिष्ट्रेसन नं.	फर्मको नाम	ठेगाना	उद्देश्य	पूजी	कारोवार	सञ्चालको नाम	कैफियत
६४	२०६७-०४-२६	४२३/०६७/६८	भुकास वाइन सेन्टर	वैतडी सिताड वडा नं ४	स्थानीय व्यापार	१,००,०००। (एक लाख मात्र)	व्यापार	बिर सिंह कार्की वैतडी सिताड वडा नं ४	
६५	२०७२-१०-०५	१४९०/०७२/७३	अशोक फेन्सी स्टोर तथा किराना पसल	वैतडी सिताड वडा नं ४	स्थानीय व्यापार	५,००,०००।(पाँच लाख मात्र)	व्यापार	गोपाल सिंह कार्की वैतडी सिताड वडा नं ४	
६६	२०७२-१०-०४	१४८९/०७२/७३	रितिक जनरल स्टोर	वैतडी न्वाली वडा नं २	स्थानीय व्यापार	१,००,०००। (एक लाख मात्र)	व्यापार	कृष्ण बहादुर चन्द वैतडी न्वाली वडा नं २	
६७	२०७२-०९-२७	१४८३/०७२/७३	नरेन्द्र कृष्ण जनरल स्टोर	वैतडी देउलेक वडा नं ३	स्थानीय व्यापार	१,००,०००। (एक लाख मात्र)	व्यापार	विश्राम सिंह कार्की वैतडी देउलेक वडा नं ३	
६८	२०७२-०८-१५	१४७२/०७२/७३	सम्भ्रना चौलानी पुस्तक पसल	वैतडी सिताड वडा नं ४	स्थानीय व्यापार	१,००,०००। (एक लाख मात्र)	व्यापार	कालु बहादुर कुवर वैतडी सिताड वडा नं ४	
६९	२०७२-०६-१३	६०७/०७२/७३	गणपती जनरल स्टोर	वैतडी श्रीकेदार वडा नं ७	स्थानीय व्यापार	१,००,०००। (एक लाख मात्र)	व्यापार	कृष्णानन्द भट्ट वैतडी श्रीकेदार वडा नं ७	
७०	२०७२-०६-०१	५९९/०७२/७३	प्रशान्त जनरल स्टोर	वैतडी देउलेक वडा नं ३	स्थानीय व्यापार	३,००,०००। (तिन लाख मात्र)	व्यापार	राज बहादुर कार्की वैतडी देउलेक वडा नं ३	
७१	२०७२-०४-०६	५३३/०७२/७३	न्यु पारस मदिरा पसल	वैतडी कटौजपानी वडा नं ७	स्थानीय व्यापार	१,००,०००। (एक लाख मात्र)	मदिरा खरिद बिक्री	नरेन्द्र बहादुर विष्ट वैतडी कटौजपानी वडा नं ७	
७२	२०७१-११-२२	४८९/०७१/७२	एस.के.एम. स्टेशनरी पसल	वैतडी सिताड वडा नं ७	स्थानीय व्यापार	१,००,०००.००	व्यापार	प्रेम राज जोशी वैतडी सिताड वडा नं ७	
७३	२०७१-१०-०९	४७३/०७१/७२	आदर्श बुक्स एण्ड स्टेशनरी	वैतडी श्रीकेदार वडा नं ३	स्थानीय व्यापार	१,००,०००.००	व्यापार	विनोद प्रसाद भट्ट वैतडी श्रीकेदार वडा नं ३	
७४	२०७१-१०-०४	४६९/०७१/७२	केदार कैलपाल किराना पसल	वैतडी कटौजपानी वडा नं २	स्थानीय व्यापार	१,००,०००.००	व्यापार	अनि विष्ट वैतडी कटौजपानी वडा नं २	
७५	२०७१-१०-०४	४६८/०७१/७२	दोगडा भुमिराज किराना पसल	वैतडी कटौजपानी वडा नं २	स्थानीय व्यापार	१,००,०००.००	व्यापार	भानुदेव भट्ट वैतडी कटौजपानी वडा नं २	
७६	२०७१-०६-०१	३९२/०७१/७२	अमृत किराना पसल	वैतडी सिताड वडा नं ४	स्थानीय व्यापार	१,५०,०००.००	किराना सामान खरिद बिक्री व्यापार	सोवान सिंह ऐरी वैतडी सिताड वडा नं ४	
७७	२०७१-०६-०१	३९१/०७१/७२	राजेन्द्र मदिरा पसल	वैतडी सिताड वडा नं ४	स्थानीय व्यापार	१,५०,०००.००	मदिरा खरिद बिक्री	राजेन्द्र सिंह कार्की वैतडी सिताड वडा नं ४	
७८	२०७१-०५-१०	३७२/०७१/७२	कार्की फेन्सी स्टोर एण्ड श्रुगार सेन्टर	वैतडी सिताड वडा नं ४	स्थानीय व्यापार	३,००,०००.००	रेडिमेड कपडा तथा श्रुगार व्यापार	हर्क सिंह कार्की वैतडी सिताड वडा नं ४	
७९	२०७१-०४-२९	३५६/०७१/७२	न्यु डिलासैनी मौलिङ्ग जनरल स्टोर	वैतडी श्रीकोट वडा नं ७	स्थानीय व्यापार	३,००,०००.००	किराना सामान खरिद बिक्री व्यापार	केशव बहुर विष्ट वैतडी श्रीकोट वडा नं ७	



दोगडाकेदार गाउँपालिका अर्न्तगत दर्ता गरीएका व्यापारीक फर्महरूको विवरण

सि.नं.	दर्ता मिति	रजिष्ट्रेसन नं.	फर्मको नाम	ठेगाना	उद्देश्य	पूजी	कारोवार	सञ्चालको नाम	कैफियत
८०	२०७१-०४-२२	३५२/०७१/७२	चनैराज किराना पसल	वैतडी श्रीकोट वडा नं ६	स्थानीय व्यापार	३,००,०००.००	किराना सामान खरिद बिक्रि व्यापार	हिक्मत बहादुर कोर वैतडी श्रीकोट वडा नं ६	
८१	२०७१-०४-१८	३४४/०७१/७२	के.के. स्टोर	वैतडी श्रीकेदार वडा नं ९	स्थानीय व्यापार	१,००,०००.००	किराना सामान खरिद बिक्रि व्यापार	देव राज भट्ट वैतडी श्रीकेदार वडा नं ९	
८२	२०७१-०१-२६	२००/०७०/७१	लव कुश मदिरा पसल	वैतडी कटौजपानी वडा नं ५	स्थानीय व्यापार	२,००,०००.००	मदिरा बिक्री तथा खरिद	महेन्द्र बहादुर बिष्ट वैतडी कटौजपानी वडा नं ५	
८३	२०७०-११-२०	१७८/०७०/७१	जे.वी सगरमाथा पुस्तक पसल	वैतडी कटौजपानी वडा नं ५	स्थानीय व्यापार	२,००,०००.००	स्टेशनरी सामान खरिद बिक्रि	जय बहादुर बिष्ट वैतडी कटौजपानी वडा नं ५	
८४	२०७०-०९-१४	१४९/०७०/७१	केदार जनरल स्टोर	वैतडी न्वाली वडा नं २	स्थानीय व्यापार	२,००,०००.००	किराना सामान बिक्रि	जय सिंह ठगुन्ना वैतडी न्वाली वडा नं २	
८५	२०७०-०९-१२	१४८/०७०/७१	किरण किराना पसल	वैतडी देउलेक वडा नं ७	स्थानीय व्यापार	३,००,०००.००	किराना सामान बिक्रि	शिवराज भट्ट वैतडी देउलेक वडा नं ७	
८६	२०७०-०८-२८	१३४/०७०/७१	हुनैनाथ किराना पसल	वैतडी श्रीकेदार वडा नं १	स्थानीय व्यापार	३,००,०००.००	खुद्रा व्यापार	रोशन सिंह ठगुन्ना वैतडी श्रीकेदार वडा नं १	
८७	२०७२-१२-२१	१५१२/०७२/०७३	सन्दिप किराना पसल	वैतडी न्वाली २	स्थानीय व्यापार	३,००,०००.००	किराना सामग्री बिक्री वितरण	हरि सिंह ठगुन्ना वैतडी न्वाली २	
८८	२०७३-०३-२६	१५३२	न्यु केदार भुमिराज जरनल स्टोर	श्रीकेदार ९	स्थानीय व्यापार	१,००,०००.००	स्थानीय व्यापार	तर्क राज भट्ट	
८९	२०७३-०४-०३	१५४१	न्यु धुरा मदिरा पसल	कटौजपानी ३	स्थानीय व्यापार	१,००,०००.००	मदिरा बिक्रि व्यापार	दान बहादुर महारा	
९०	२०७३-०४-१८	१५८०	साजन मदिरा पसल	रुद्रेश्वर २	स्थानीय व्यापार	१,००,०००.००	मदिरा बिक्रि व्यापार	दिपक बोहरा	
९१	२०७३-०४-२१	१५८५	युवराज जरनल स्टोर एण्ड सप्लायर्स	न्वाली ४	स्थानीय व्यापार	३,००,०००.००	किराना सामग्री बिक्री वितरण	भिम सिंह कार्की	
९२	२०७३-०४-२६	१५९९	एस एस ट्रेडर्स एण्ड सप्लायर्स	देउलेक ३	स्थानीय व्यापार	५,००,०००.००	व्यापार	निरज कार्की	खारेजी
९३	२०७३-०४-२७	१६०५	प्रविण पसल	देउलेक ३	स्थानीय व्यापार	३,००,०००.००	व्यापार	लक्ष्मण सिंह कार्की	
९४	२०७३-०४-२७	१६०६	करिष्मा वाइन सेन्टर	देउलेक ३	स्थानीय व्यापार	३,००,०००.००	मदिरा बिक्रि व्यापार	शेर बहादुर कार्की	
९५	२०७३-०४-२७	१६०८	वासगढी मदिरा पसल	कटौजपानी ३	स्थानीय व्यापार	१,००,०००.००	मदिरा बिक्रि व्यापार	बहादुर महारा	

दोगडाकेदार गाउपालिका अर्न्तगत दर्ता गरीएका व्यापारीक फर्महरूको विवरण

सि.नं.	दर्ता मिति	रजिष्ट्रेसन नं.	फर्मको नाम	ठेगाना	उद्देश्य	पूजी	कारोवार	सञ्चालको नाम	कैफियत
९६	२०७३-०५-०३	१६१२	पेरिस मदिरा पसल	कटौजपानी ३	स्थानीय व्यापार	१,००,०००.००	मदिरा विक्रि व्यापार	नन्दे सिंह महारा	
९७	२०७३-०५-२७	१६३०	एस.एस. ट्रेड एण्ड सप्लायर्स	देउलेक ३	स्थानीय व्यापार	५,००,०००.००	व्यापार	हरिश कुमार कार्की	
९८	२०७३-०६-३०	१६८४	अवस्थी ट्रेडिङ हाउस	श्रीकोट ५	स्थानीय व्यापार	३,००,०००.००	व्यापार	राम चन्द्र अवस्थी	
९९	२०७३-०६-३०	१६८५	केदार भुमिराज जनरल स्टोर	श्रीकोट ६	स्थानीय व्यापार	५,००,०००.००	किराना सामग्री विक्री वितरण	राजेन्द्र पाण्डेय	
१००	२०७३-०७-१८	१७०३	जय बाबा एम.एस.टी. किराना पसल	सित्तड ४	स्थानीय व्यापार	१,००,०००.००	किराना सामग्री विक्री वितरण	भरत सिंह कार्की	
१०१	२०७३-०७-१८	१७०४	जगदिश फेन्सी स्टोर	सित्तड ४	स्थानीय व्यापार	३,००,०००.००	कपडा विक्रि व्यापार	राजु सिंह कार्की	
१०२	२०७३-०७-१८	१७०५	रञ्जना ट्रेड एण्ड सप्लायर्स	सित्तड ४	स्थानीय व्यापार	३,००,०००.००	व्यापार	माया कार्की	
१०३	२०७३-०८-०६	१७२८	रुपेश वाईन सेन्टर	सित्तड ४	स्थानीय व्यापार	१,००,०००.००	मदिरा विक्रि व्यापार	राम सिंह कार्की	
१०४	२०७३-०८-१२	१७३७	गंगा ट्रेडर्स एण्ड सप्लायर्स	श्रीकोट ६	स्थानीय व्यापार	३,००,०००.००	व्यापार	भान देव भट्ट	
१०५	२०७३-०९-२४	१७७२	वि.डि. जनरल स्टोर एण्ड सप्लायर्स	देउलेक ३	स्थानीय व्यापार	३,००,०००.००	किराना सामग्री विक्री वितरण	लक्ष्मण सिंह कार्की	
१०६	२०७३-११-०५	१७९७	अस्मि केदार खुद्रा पसल	श्रीकोट ६	स्थानीय व्यापार	३,००,०००.००	किराना सामग्री विक्री वितरण	बिरेन्द्र ब. कुवर	
१०७	२०७३-११-०६	१७९९	बामुनी आमा जनरल स्टोर	श्रीकोट ६	स्थानीय व्यापार	३,००,०००.००	किराना सामग्री विक्री वितरण	हरि दत्त जोशी	
१०८	२०७३-११-०८	१८००	वि.एण्ड.वि. जनरल स्टोर	श्रीकोट ६	स्थानीय व्यापार	३,००,०००.००	किराना सामग्री विक्री वितरण	मोहन राज जोशी	
१०९	२०७३-१२-०४	१८१७	लोकेश कभाड सप्लायर्स	दोगडाकेदार गापा ३	स्थानीय व्यापार	३,००,०००.००	कभाड संकलन विक्रि	अनुवा कोर	
११०	२०७३-१२-२१	१८२२	चन्द्र मदिरा पसल	दोगडाकेदार गापा ३	स्थानीय व्यापार	१,००,०००.००	मदिरा विक्रि व्यापार	चन्द्र सिंह भाट	
१११	२०७४-०७-०१	१८७२	दोगडा शक्ति खुद्रा पसल	दोगडाकेदार गापा ४	स्थानीय व्यापार	३,००,०००.००	किराना सामग्री विक्री वितरण	राम दत्त भट्ट	

दोगडाकेदार गाउपालिका अर्न्तगत दर्ता गरीएका व्यापारीक फर्महरुको विवरण

सि.नं.	दर्ता मिति	रजिष्ट्रेसन नं.	फर्मको नाम	ठेगाना	उद्देश्य	पूजी	कारोवार	सञ्चालको नाम	कैफियत
११२	२०७४-०९-०९	१८९५	केदार भुमिराज किराना पसल	दोगडाकेदार गापा ४	स्थानीय व्यापार	१,००,०००.००	किराना सामग्री विक्री वितरण	परमानन्द भट्ट	
११३	२०७४-०९-१२	१८९८	रोशन भरत किराना पसल	दोगडाकेदार गापा ४	स्थानीय व्यापार	१,००,०००.००	किराना सामग्री विक्री वितरण	वृज व. विष्ट	
११४	२०७४-०९-१४	१९००	भौनेली स्टेसनरी पसल	दोगडाकेदार गापा ४	स्थानीय व्यापार	३,००,०००.००	स्टेसनरी सामग्री विक्री	अन्जु भट्ट	
११५	२०७४-१०-०२	१९०५	दोगडा केदार खुद्रा पसल	दोगडाकेदार गापा ४	स्थानीय व्यापार	३,००,०००.००	किराना सामग्री विक्री वितरण	महेश प्रशाद भट्ट	
११६	२०७४-१०-०२	१९०६	होम टाउन ट्रेड एण्ड सप्लायर्स	दोगडाकेदार गापा ७	स्थानीय व्यापार	१५,००,०००.००	व्यापार	चन्द्र सिंह कार्की	
११७	२०७४-१०-०५	१९०७	जय दोगडा केदार इलेक्ट्रोनिक्स एण्ड किराना पसल	दागडाकेदार गापा ७	स्थानीय व्यापार	५,००,०००.००	बिजुली तथा किराना सामग्री विक्री	रण ब. कार्की	
११८	२०७४-१०-२१	१९१७	कपिल मोबाइल ग्यालरी	दोगडाकेदार ३	स्थानीय व्यापार	३,००,०००.००	मोबाइल मर्मत	कपिल पाण्डेय	
११९	२०७४-१०-२१	१९१८	जै दुवाचौड किराना पसल	दोगडाकेदार ४	स्थानीय व्यापार	१,००,०००.००	किराना सामग्री विक्री वितरण	पृथ्वी राज भट्ट	
१२०	२०७४-१२-०८	१९३३	सन्दिप मोबाइल ग्यालरी एण्ड इलेक्ट्रिकल पसल	दोगडाकेदार ६	स्थानीय व्यापार	३,००,०००.००	मोबाइल तथा बिजुली सामग्री विक्री	मोहन सिंह कार्की	
१२१	२०७४-१२-२२	१९३४	भुमिराज खुद्रा पसल	दोगडाकेदार ४	स्थानीय व्यापार	३,००,०००.००	किराना सामग्री विक्री वितरण	बल व. विष्ट	

श्रोत : घरेलु तथा साना उद्योग शाखा कार्यालय, बैतडी २०७५

अनुसूची ३ : मुक्त हलियाहरूको तथ्याङ्क

सि न	ह.प.नं.	नाम	थर	जिल्ला	गा.पा/न.पा	वडा नं.	वर्ग	लिङ्ग	कैफियत
१	३४	गुमा	भूल	वैतडी	सित्तड	२	क	म	
२	३६	महानी	भूल	वैतडी	सित्तड	२	क	पु.	
३	३७	जैराम	भूल	वैतडी	सित्तड	२	क	पु.	
४	२१	धनिराम	भूल	वैतडी	सित्तड	५	ख	पु.	
५	२२	गजीराम	भूल	वैतडी	सित्तड	५	ख	पु.	
६	२४	हरया	भूल	वैतडी	सित्तड	५	ख	पु.	
७	२५	डम्बरे	बोहरा	वैतडी	सित्तड	७	ख	पु.	
८	२६	गणेश	लुहार	वैतडी	सित्तड	७	ख	पु.	
९	२७	गणेश	भूल	वैतडी	सित्तड	५	ख	पु.	
१०	२८	लाल	भूल	वैतडी	सित्तड	५	ख	पु.	
११	२९	हरुवा	भूल	वैतडी	सित्तड	५	ख	पु.	
१२	३०	श्याम	भूल	वैतडी	सित्तड	५	ख	पु.	
१३	३१	गोपाल	लुहार	वैतडी	सित्तड	५	ख	पु.	
१४	३२	बहादुर	भूल	वैतडी	सित्तड	५	ख	पु.	
१५	३३	जया	भूल	वैतडी	सित्तड	५	ख	पु.	
१६	३४	दानीराम	भूल	वैतडी	सित्तड	५	ख	पु.	
१७	३५	भुसे	भूल	वैतडी	सित्तड	५	ख	पु.	
१८	३६	रिउले	भूल	वैतडी	सित्तड	५	ख	पु.	
१९	३७	हरुवा	भूल	वैतडी	सित्तड	५	ख	पु.	
२०	५२	जैराम	भूल	वैतडी	सित्तड	२	ख	पु.	
२१	६९	गुन्जे	भूल	वैतडी	सित्तड	५	ख	पु.	
२२	१५६	कासिराम	लुहार	वैतडी	सित्तड	५	ख	पु.	
२३	१५७	प्रेम	दमाई	वैतडी	सित्तड	५	ख	पु.	
२४	१५८	नरीभान	कामी	वैतडी	सित्तड	२	ख	पु.	
२५	१५९	भोजराम	दमाई	वैतडी	सित्तड	५	ख	पु.	
२६	१६०	गौरी	कामी	वैतडी	सित्तड	२	ख	म	
२७	१६१	मंगले	दमाई	वैतडी	सित्तड	७	ख	पु.	
२८	१६२	हरि	दमाई	वैतडी	सित्तड	७	ख	पु.	
२९	१६३	धौले	दमाई	वैतडी	सित्तड	७	ख	पु.	
३०	१६४	नरेश	दमाई	वैतडी	सित्तड	७	ख	पु.	
३१	१६५	महानन्द	लुहार	वैतडी	सित्तड	७	ख	पु.	
३२	१६६	कालु	लुहार	वैतडी	सित्तड	७	ख	पु.	
३३	१६७	करविर	लुहार	वैतडी	सित्तड	५	ख	पु.	
३४	१६८	महाविर	दमाई	वैतडी	सित्तड	२	ख	पु.	
३५	१६९	कुत्ते	दमाई	वैतडी	सित्तड	२	ख	पु.	
३६	५२	महानन्द	लुहार	वैतडी	सित्तड	७	३	पु.	
३७	५३	गोवी	लुहार	वैतडी	सित्तड	५	३	पु.	
३८	५४	कलसे	लुहार	वैतडी	सित्तड	७	३	पु.	
३९	५५	मौरे	साकी	वैतडी	सित्तड	५	३	पु.	
४०	५६	वटुवा	भूल	वैतडी	सित्तड	२	३	पु.	
४१	५७	लाली	लुहार	वैतडी	सित्तड	५	३	पु.	
४२	५८	कलसे	लुहार	वैतडी	सित्तड	७	३	पु.	
४३	५९	जसीराम	भूल	वैतडी	सित्तड	२	३	पु.	
४४	६०	दिलुवा	भूल	वैतडी	सित्तड	२	३	पु.	
४५	६१	फगमा	भूल	वैतडी	सित्तड	२	३	पु.	
४६	६२	दिने	भूल	वैतडी	सित्तड	२	३	पु.	
४७	६३	रैय सिं	भूल	वैतडी	सित्तड	२	३	पु.	
४८	६४	नरतिमे	भूल	वैतडी	सित्तड	२	३	पु.	
४९	६५	जसीराम	भूल	वैतडी	सित्तड	२	३	पु.	
५०	६६	भुन्टे	भूल	वैतडी	सित्तड	२	३	पु.	
५१	६७	कालु	गोयला	वैतडी	सित्तड	१	३	पु.	
५२	६८	करविर	भूल	वैतडी	सित्तड	२	३	पु.	
५३	६९	प्रताप सिं	भूल	वैतडी	सित्तड	२	३	पु.	

सि न	ह.प.नं.	नाम	थर	जिल्ला	गा.पा/न.पा	वडा नं.	वर्ग	लिङ्ग	कैफियत
५४	७०	भुन्टे	भूल	वैतडी	सित्तड	२	३	पु.	
५५	७१	जया	भूल	वैतडी	सित्तड	२	३	पु.	
५६	७२	रायो	भूल	वैतडी	सित्तड	२	३	पु.	
५७	७३	नेफरा	भूल	वैतडी	सित्तड	२	३	पु.	
५८	७५	करन सिंह	ऐरी	वैतडी	सित्तड	२	३	पु.	
५९	७६	धनविरे	भूल	वैतडी	सित्तड	५	३	पु.	
६०	७७	लालुराम	सार्की	वैतडी	सित्तड	५	३	पु.	
६१	७९	लालुराम	सार्की	वैतडी	सित्तड	५	३	पु.	
६२	८०	रामीराम	सार्की	वैतडी	सित्तड	५	३	पु.	
६३	८१	नरविर	गोयला	वैतडी	सित्तड	१	३	पु.	
६४	८२	गुमानी	भूल	वैतडी	सित्तड	२	३	पु.	
६५	८३	कुत्ते	भूल	वैतडी	सित्तड	२	३	पु.	
६६	८४	गुन्जे	भूल	वैतडी	सित्तड	२	३	पु.	
६७	८५	गज्वा	भूल	वैतडी	सित्तड	५	३	पु.	
६८	८६	कालुराम	सार्की	वैतडी	सित्तड	५	३	पु.	
६९	८७	वीरसिंह	भूल	वैतडी	सित्तड	२	३	पु.	
७०	८८	पदमे	लुहार	वैतडी	सित्तड	७	३	पु.	
७१	८९	कालुराम	भूल	वैतडी	सित्तड	२	३	पु.	
७२	९०	किसने	ऐरी	वैतडी	सित्तड	२	३	पु.	
७३	९१	धर्मे	लुहार	वैतडी	सित्तड	७	३	पु.	
७४	९२	मयाराम	लुहार	वैतडी	सित्तड	५	३	पु.	
७५	९३	जसिराम	लुहार	वैतडी	सित्तड	५	३	पु.	
७६	९४	गुन्जेराम	सार्की	वैतडी	सित्तड	२	३	पु.	
७७	९५	महानी	भूल	वैतडी	सित्तड	२	३	पु.	
७८	९६	गणेश सिंह	धामी	वैतडी	सित्तड	१	३	पु.	
७९	९७	लालु	भूल	वैतडी	सित्तड	२	३	पु.	
८०	९८	भैरव	कामी	वैतडी	सित्तड	२	३	पु.	
८१	१००	दुवले	भूल	वैतडी	सित्तड	२	३	पु.	
८२	१०१	लिला	भूल	वैतडी	सित्तड	२	३	म	
८३	१०२	जसिराम	भूल	वैतडी	सित्तड	२	३	पु.	
८४	१०३	हरिदेव	लुहार	वैतडी	सित्तड	७	३	पु.	
८५	१०५	रामी	भूल	वैतडी	सित्तड	२	३	पु.	
८६	१०६	इन्नरराम	भूल	वैतडी	सित्तड	२	३	पु.	
८७	१०७	हरुली	भूल	वैतडी	सित्तड	२	३	म	
८८	१०८	फन्के	भूल	वैतडी	सित्तड	४	३	पु.	
८९	२४४	गौरै	भूल	वैतडी	सित्तड	२	३	पु.	
९०	२४५	जय	भूल	वैतडी	सित्तड	२	३	पु.	
९१	२४६	धौली	भूल	वैतडी	सित्तड	२	३	म	
९२	२४७	हरुली	भूल	वैतडी	सित्तड	२	३	म	
९३	२७६	दलजित	लोहार	वैतडी	सित्तड	७	३	पु.	
९४	२८१	गजीराम	भूल	वैतडी	सित्तड	५	३	पु.	
९५	२८२	परी	भूल	वैतडी	सित्तड	५	३	पु.	
९६	२९९	गुमा	भूल	वैतडी	सित्तड	२	३	म	
९७	३०४	महानी	भूल	वैतडी	सित्तड	२	३	पु.	
९८	३०५	गुन्ज्या	भूल	वैतडी	सित्तड	५	३	पु.	
९९	३०९	मन्वा	भूल	वैतडी	सित्तड	५	३	पु.	
१००	७२६	वीर बहादुर	कार्की	वैतडी	सित्तड	७	३	पु.	
१०१	७२७	रामी	लुहार	वैतडी	सित्तड	७	३	पु.	
१०२	७२८	धोरे	भूल	वैतडी	सित्तड	५	३	पु.	
१०३	७२९	प्रताप सिंह	ऐरी	वैतडी	सित्तड	२	३	पु.	
१०४	७३०	डम्बरराम	दमाई	वैतडी	सित्तड	२	३	पु.	
१०५	७३१	करन	भूल	वैतडी	सित्तड	२	३	पु.	
१०६	७३२	प्रजापति	लुहार	वैतडी	सित्तड	७	३	पु.	
१०७	३५	सेरुवाराम	सार्की	वैतडी	सित्तड	८	क	पु.	

सि न	ह.प.नं.	नाम	थर	जिल्ला	गा.पा/न.पा	वडा नं.	वर्ग	लिङ्ग	कैफियत
१०८	१५	अर्जुने	सार्की	वैतडी	सित्तड	८	ख	पु.	
१०९	१६	मनिराम	सार्की	वैतडी	सित्तड	८	ख	पु.	
११०	१८	विरभान	सार्की	वैतडी	सित्तड	८	ख	पु.	
१११	१९	बहादुर	सार्की	वैतडी	सित्तड	८	ख	पु.	
११२	२०	धौलेराम	सार्की	वैतडी	सित्तड	८	ख	पु.	
११३	२३	सेरुवा	सार्की	वैतडी	सित्तड	८	ख	पु.	
११४	६१	धौले	सार्की	वैतडी	सित्तड	८	ख	पु.	
११५	१७०	बादुर	दमाई	वैतडी	सित्तड	६	ख	पु.	
११६	१७१	दौलतराम	सार्की	वैतडी	सित्तड	८	ख	पु.	
११७	१७२	जनकराम	सार्की	वैतडी	सित्तड	८	ख	पु.	
११८	१७३	अर्जुन	सार्की	वैतडी	सित्तड	८	ख	पु.	
११९	१७४	धौलराम	सार्की	वैतडी	सित्तड	८	ख	पु.	
१२०	७४	फंके	सार्की	वैतडी	सित्तड	६	३	पु.	
१२१	७८	गंगाराम	सार्की	वैतडी	सित्तड	८	३	पु.	
१२२	९९	जन्तरे राम	सार्की	वैतडी	सित्तड	८	३	पु.	
१२३	१०४	वीरभान	सार्की	वैतडी	सित्तड	८	३	पु.	
१२४	७३३	गंगाराम	सार्की	वैतडी	सित्तड	८	३	पु.	
१२५	३०	धर्म/मुसी	भूल	वैतडी	श्रीकोट	४	क	पु.	
१२६	३१	कसुवा	भूल	वैतडी	श्रीकोट	६	क	पु.	
१२७	११	गजुवा	भूल	वैतडी	श्रीकोट	६	ख	पु.	
१२८	३८	कासीराम	भूल	वैतडी	श्रीकोट	५	ख	पु.	
१२९	३९	रामी	ओड	वैतडी	श्रीकोट	१	ख	पु.	
१३०	६६	धौले	भूल	वैतडी	श्रीकोट	५	ख	पु.	
१३१	६७	गणेश	भूल	वैतडी	श्रीकोट	७	ख	पु.	
१३२	६८	सगरे	भूल	वैतडी	श्रीकोट	५	ख	पु.	
१३३	१२९	सगरे	भूल	वैतडी	श्रीकोट	५	ख	पु.	
१३४	१३०	वटुवा	भूल	वैतडी	श्रीकोट	५	ख	पु.	
१३५	१३१	नौट्या	भूल	वैतडी	श्रीकोट	५	ख	पु.	
१३६	१३२	गगने	महर	वैतडी	श्रीकोट	१	ख	पु.	
१३७	१३३	करने	भूल	वैतडी	श्रीकोट	५	ख	पु.	
१३८	१३४	जसी	महर	वैतडी	श्रीकोट	१	ख	पु.	
१३९	१३५	गुमानी	कोली	वैतडी	श्रीकोट	१	ख	पु.	
१४०	१३६	बिस्वाराम	भूल	वैतडी	श्रीकोट	५	ख	पु.	
१४१	१३७	रनिराम	टेलर	वैतडी	श्रीकोट	३	ख	पु.	
१४२	१३८	चन्द्री	लोहार	वैतडी	श्रीकोट	४	ख	पु.	
१४३	१३९	रनुवा	भूल	वैतडी	श्रीकोट	५	ख	पु.	
१४४	१४०	किसने	भूल	वैतडी	श्रीकोट	७	ख	पु.	
१४५	१४१	धनिराम	लुहार	वैतडी	श्रीकोट	५	ख	पु.	
१४६	१४२	रामीराम	लुहार	वैतडी	श्रीकोट	५	ख	पु.	
१४७	१४३	नरेन्द्रराम	भूल	वैतडी	श्रीकोट	५	ख	पु.	
१४८	१४४	बिस्ने	ओड	वैतडी	श्रीकोट	१	ख	पु.	
१४९	१४५	रामी	ओड	वैतडी	श्रीकोट	१	ख	पु.	
१५०	१४६	नारायण राम	महर	वैतडी	श्रीकोट	१	ख	पु.	
१५१	१४७	भुसे	भूल	वैतडी	श्रीकोट	५	ख	पु.	
१५२	१४८	करविर	भूल	वैतडी	श्रीकोट	७	ख	पु.	
१५३	१४९	गणेश	भूल	वैतडी	श्रीकोट	५	ख	पु.	
१५४	१५०	मुसे	भूल	वैतडी	श्रीकोट	५	ख	पु.	
१५५	१५१	लिल्या	भूल	वैतडी	श्रीकोट	७	ख	पु.	
१५६	१५२	उमापति	कपाडी	वैतडी	श्रीकोट	८	ख	पु.	
१५७	२६६	जंजाली	भूल	वैतडी	श्रीकोट	५	ख	पु.	
१५८	१५८	चन्नरी	भूल	वैतडी	श्रीकोट	५	३	पु.	
१५९	१५९	जया	भूल	वैतडी	श्रीकोट	५	३	पु.	
१६०	१६०	मर्चे	भूल	वैतडी	श्रीकोट	१	३	पु.	
१६१	१६१	नारायण राम	मौर	वैतडी	श्रीकोट	१	३	पु.	

सि न	ह.प.नं.	नाम	थर	जिल्ला	गा.पा/न.पा	वडा नं.	वर्ग	लिङ्ग	कैफियत
१६२	१६२	मनुवा	भूल	वैतडी	श्रीकोट	७	३	पु.	
१६३	१६३	धनिराम	भूल	वैतडी	श्रीकोट	५	३	पु.	
१६४	१६४	गगने	भूल	वैतडी	श्रीकोट	५	३	पु.	
१६५	१६५	गणेश	भूल	वैतडी	श्रीकोट	७	३	पु.	
१६६	१६६	छेपरे	भूल	वैतडी	श्रीकोट	७	३	पु.	
१६७	१६७	उजले	भूल	वैतडी	श्रीकोट	५	३	पु.	
१६८	१६८	गुन्जे	भूल	वैतडी	श्रीकोट	५	३	पु.	
१६९	१६९	कृते	भूल	वैतडी	श्रीकोट	५	३	पु.	
१७०	१७०	भानीराम	भूल	वैतडी	श्रीकोट	७	३	पु.	
१७१	१७१	देवी	भूल	वैतडी	श्रीकोट	७	३	पु.	
१७२	१७२	कालो	भूल	वैतडी	श्रीकोट	४	३	पु.	
१७३	१७३	कृष्ण	भूल	वैतडी	श्रीकोट	६	३	पु.	
१७४	१७४	पदमे	भूल	वैतडी	श्रीकोट	६	३	पु.	
१७५	१७५	जन्जाली	भूल	वैतडी	श्रीकोट	६	३	पु.	
१७६	१७६	गणेशराम	भूल	वैतडी	श्रीकोट	५	३	पु.	
१७७	१७७	हिरा	भूल	वैतडी	श्रीकोट	७	३	पु.	
१७८	१७८	गजुवा	भूल	वैतडी	श्रीकोट	७	३	पु.	
१७९	१८०	धौले	भूल	वैतडी	श्रीकोट	७	३	पु.	
१८०	२२८	विस्वा	भूल	वैतडी	श्रीकोट	७	३	पु.	
१८१	२२९	शंकरराम	भूल	वैतडी	श्रीकोट	५	३	पु.	
१८२	२३०	नरपति	भूल	वैतडी	श्रीकोट	५	३	पु.	
१८३	२३१	शंकरराम	भूल	वैतडी	श्रीकोट	६	३	पु.	
१८४	२३२	लाल सिंह	भूल	वैतडी	श्रीकोट	५	३	पु.	
१८५	२३३	लाटो	भूल	वैतडी	श्रीकोट	७	३	पु.	
१८६	२३४	उजले	भूल	वैतडी	श्रीकोट	४	३	पु.	
१८७	२३५	धर्म	भूल	वैतडी	श्रीकोट	७	३	पु.	
१८८	२३६	जगुवा	भूल	वैतडी	श्रीकोट	५	३	पु.	
१८९	२३७	धनि	भूल	वैतडी	श्रीकोट	७	३	पु.	
१९०	२३८	किसने	भूल	वैतडी	श्रीकोट	५	३	पु.	
१९१	२३९	गजीराम	भूल	वैतडी	श्रीकोट	६	३	पु.	
१९२	२४०	धनिराम	भूल	वैतडी	श्रीकोट	५	३	पु.	
१९३	३०६	मनुवा	भूल	वैतडी	श्रीकोट	७	३	पु.	
१९४	३१०	विरुवा	भूल	वैतडी	श्रीकोट	५	३	पु.	
१९५	५५२	वेसरा	मौर	वैतडी	श्रीकोट	१	३	पु.	
१९६	५५३	पदमे	औजी	वैतडी	श्रीकोट	७	३	पु.	
१९७	५५४	धौले	भूल	वैतडी	श्रीकोट	६	३	पु.	
१९८	५५५	दस्वा	भूल	वैतडी	श्रीकोट	७	३	पु.	
१९९	५५६	जन्जाली	भूल	वैतडी	श्रीकोट	६	३	पु.	
२००	५५७	कृते	भूल	वैतडी	श्रीकोट	७	३	पु.	
२०१	५५८	किडे	भूल	वैतडी	श्रीकोट	७	३	पु.	
२०२	५५९	कृष्ण	औजी	वैतडी	श्रीकोट	५	३	पु.	
२०३	५६०	जगी	भूल	वैतडी	श्रीकोट	५	३	पु.	
२०४	५६१	जयराम	भूल	वैतडी	श्रीकोट	७	३	पु.	
२०५	५६२	रमुवा	भूल	वैतडी	श्रीकोट	७	३	पु.	
२०६	१०३३	दामादेवि	भूल	वैतडी	श्रीकोट	६	३	म	
२०७	१०३४	छेपरो	भूल	वैतडी	श्रीकोट	७	३	पु.	
२०८	१०३५	गम्बाराम	सार्की	वैतडी	श्रीकोट	७	३	पु.	
२०९	१०३६	रैसिह	भूल	वैतडी	श्रीकोट	६	३	पु.	
२१०	१०३७	मानसिह	भूल	वैतडी	श्रीकोट	५	३	पु.	
२११	१४	रतने	महर	वैतडी	श्रीकेदार	३	क	पु.	
२१२	१५	प्रेमराम	चुनारा	वैतडी	श्रीकेदार	५	क	पु.	
२१३	१६	पदमराम	चुनारा	वैतडी	श्रीकेदार	५	क	पु.	
२१४	१९	सगरे	चुनारा	वैतडी	श्रीकेदार	५	क	पु.	
२१५	२६७	कासिराम	टमटा	वैतडी	श्रीकेदार	४	ख	पु.	

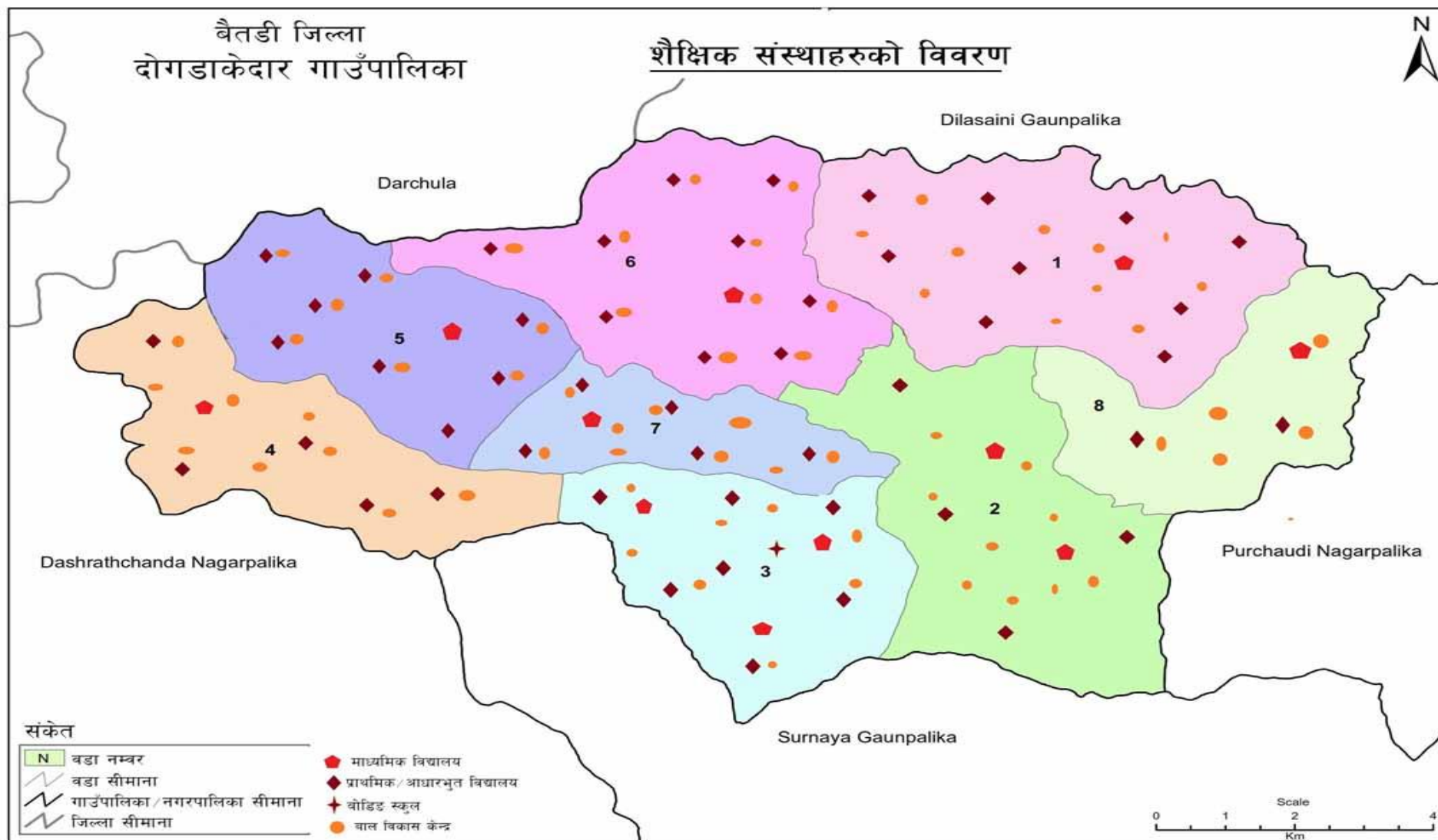
सि न	ह.प.नं.	नाम	थर	जिल्ला	गा.पा/न.पा	वडा नं.	वर्ग	लिङ्ग	कैफियत
२१६	२६८	रतन राम	टमटा	वैतडी	श्रीकेदार	४	ख	पु.	
२१७	३८१	गजुवा	लोहार	वैतडी	श्रीकेदार	५	३	पु.	
२१८	३८२	संकरे	टमटा	वैतडी	श्रीकेदार	४	३	पु.	
२१९	३८३	वीर राम	टमटा	वैतडी	श्रीकेदार	४	३	पु.	
२२०	३८४	गौरे	टमटा	वैतडी	श्रीकेदार	४	३	पु.	
२२१	३८५	मदनराज	भट्ट	वैतडी	श्रीकेदार	८	३	पु.	
२२२	३८६	देव दत्त	भट्ट	वैतडी	श्रीकेदार	८	३	पु.	
२२३	३८७	विष्णु दत्त	भट्ट	वैतडी	श्रीकेदार	८	३	पु.	
२२४	३८८	कमलापति	भट्ट	वैतडी	श्रीकेदार	८	३	पु.	
२२५	३८९	जयराज	भट्ट	वैतडी	श्रीकेदार	८	३	पु.	
२२६	३९०	धनिराम	चुनारा	वैतडी	श्रीकेदार	५	३	पु.	
२२७	६४२	जयराज	भट्ट	वैतडी	श्रीकेदार	३	३	पु.	
२२८	३	पदमराम	भूल	वैतडी	न्वाली	४	क	पु.	
२२९	५	रैमला	महर	वैतडी	न्वाली	५	क	पु.	
२३०	३९	लितुवा/मन्या	भूल	वैतडी	न्वाली	४	क	पु.	
२३१	४०	बासु	भूल	वैतडी	न्वाली	४	क	म	
२३२	४१	पदमराम	महर	वैतडी	न्वाली	५	क	पु.	
२३३	४२	दिनेस	महर	वैतडी	न्वाली	५	क	पु.	
२३४	४३	कमले	कोली	वैतडी	न्वाली	५	क	पु.	
२३५	९४	पदमराम	भूल	वैतडी	न्वाली	४	क	पु.	
२३६	९५	धनी	भूल	वैतडी	न्वाली	४	क	पु.	
२३७	१०५	बहादुर	भूल	वैतडी	न्वाली	४	क	पु.	
२३८	१०६	रगवा	भूल	वैतडी	न्वाली	३	क	पु.	
२३९	११३	कालुराम	साकी	वैतडी	न्वाली	१	क	पु.	
२४०	५	गज्वा	भूल	वैतडी	न्वाली	३	ख	पु.	
२४१	६	तारो	भूल	वैतडी	न्वाली	४	ख	पु.	
२४२	७	डम्मरे	भूल	वैतडी	न्वाली	३	ख	पु.	
२४३	९	गणेश	भूल	वैतडी	न्वाली	३	ख	पु.	
२४४	१२	गजेन्द्र	भूल	वैतडी	न्वाली	३	ख	पु.	
२४५	१७	हरुवा	महर	वैतडी	न्वाली	१	ख	पु.	
२४६	४०	नेफा	भूल	वैतडी	न्वाली	४	ख	पु.	
२४७	६०	सेरुवा	भूल	वैतडी	न्वाली	४	ख	पु.	
२४८	१७५	पुने	भूल	वैतडी	न्वाली	३	ख	पु.	
२४९	१७६	पदम	भूल	वैतडी	न्वाली	४	ख	पु.	
२५०	१७७	हरिराम	भूल	वैतडी	न्वाली	४	ख	पु.	
२५१	१७८	दानी	भूल	वैतडी	न्वाली	४	ख	पु.	
२५२	२११	गोविन्द राम	महर	वैतडी	न्वाली	१	ख	पु.	
२५३	३	दिल बहादुर	भूल	वैतडी	न्वाली	३	ग	पु.	
२५४	४	कृते	भूल	वैतडी	न्वाली	३	ग	पु.	
२५५	१७	गणेश	भूल	वैतडी	न्वाली	३	३	पु.	
२५६	१८	जूनकिडी	भूल	वैतडी	न्वाली	३	३	म	
२५७	२२	करवीर	भूल	वैतडी	न्वाली	३	३	पु.	
२५८	२३	धनिराम	भूल	वैतडी	न्वाली	३	३	पु.	
२५९	२४	अन्वा	भूल	वैतडी	न्वाली	३	३	पु.	
२६०	२५	धौले	भूल	वैतडी	न्वाली	४	३	पु.	
२६१	१०९	तारो	भूल	वैतडी	न्वाली	३	३	पु.	
२६२	११०	मोहन	भूल	वैतडी	न्वाली	४	३	पु.	
२६३	१११	रगवा	भूल	वैतडी	न्वाली	३	३	पु.	
२६४	११२	गामी	लुहार	वैतडी	न्वाली	४	३	पु.	
२६५	११३	रिउले	भूल	वैतडी	न्वाली	३	३	पु.	
२६६	११४	डम्मरराम	भूल	वैतडी	न्वाली	३	३	पु.	
२६७	११५	पदम	भूल	वैतडी	न्वाली	३	३	पु.	
२६८	११६	हरिराम	लुहार	वैतडी	न्वाली	४	३	पु.	
२६९	११७	जयराम	भूल	वैतडी	न्वाली	४	३	पु.	



सि न	ह.प.नं.	नाम	थर	जिल्ला	गा.पा/न.पा	वडा नं.	वर्ग	लिङ्ग	कैफियत
२७०	११८	मनिराम	भूल	वैतडी	न्वाली	४	३	पु.	
२७१	११९	नरेराम	कोली	वैतडी	न्वाली	५	३	पु.	
२७२	१२०	कालुराम	भूल	वैतडी	न्वाली	३	३	पु.	
२७३	१२१	दलुवा	महर	वैतडी	न्वाली	१	३	पु.	
२७४	१२२	दले	भूल	वैतडी	न्वाली	४	३	पु.	
२७५	१२३	टिकाराम	भूल	वैतडी	न्वाली	३	३	पु.	
२७६	१२४	दम्बा	भूल	वैतडी	न्वाली	४	३	पु.	
२७७	१२५	रामे	भूल	वैतडी	न्वाली	१	३	पु.	
२७८	१२६	रम्या	भूल	वैतडी	न्वाली	३	३	पु.	
२७९	१२७	देवराम	भूल	वैतडी	न्वाली	१	३	पु.	
२८०	१२८	जया	कोली	वैतडी	न्वाली	५	३	पु.	
२८१	१२९	फचे	भूल	वैतडी	न्वाली	३	३	पु.	
२८२	१३०	प्रेमराम	महर	वैतडी	न्वाली	५	३	पु.	
२८३	१३१	लालु	भूल	वैतडी	न्वाली	३	३	पु.	
२८४	१३२	चेत्ताराम	महर	वैतडी	न्वाली	१	३	पु.	
२८५	१३३	कलकृते	भूल	वैतडी	न्वाली	३	३	पु.	
२८६	१३४	कालुराम	भूल	वैतडी	न्वाली	१	३	पु.	
२८७	१३५	वीरा राम	महर	वैतडी	न्वाली	१	३	पु.	
२८८	१३६	गोपाल	महर	वैतडी	न्वाली	१	३	पु.	
२८९	३०७	लितुवा	भूल	वैतडी	न्वाली	४	३	पु.	
२९०	३०८	रम्बा	भूल	वैतडी	न्वाली	४	३	पु.	
२९१	८०९	भगीराम	भूल	वैतडी	न्वाली	४	३	पु.	
२९२	८१०	नरीराम	भूल	वैतडी	न्वाली	३	३	पु.	
२९३	८१२	जयराम	कोली	वैतडी	न्वाली	५	३	पु.	
२९४	८१४	गोपालराम	कोली	वैतडी	न्वाली	५	३	पु.	
२९५	८१५	पदम	कोली	वैतडी	न्वाली	५	३	पु.	
२९६	८१६	रिउले	कोली	वैतडी	न्वाली	५	३	पु.	
२९७	८६२	विरुवा	भूल	वैतडी	न्वाली	४	३	पु.	
२९८	८६३	वीर	कोली	वैतडी	न्वाली	५	३	पु.	
२९९	८६४	गोपालराम	भूल	वैतडी	न्वाली	१	३	पु.	
३००	८९७	ईन्द्र	सार्की	वैतडी	न्वाली	१	३	पु.	
३०१	८९८	पदमराम	कोली	वैतडी	न्वाली	५	३	पु.	
३०२	८	भान्ना देवी	चुनारा	वैतडी	दशरथचन्द्र	४	३	म	
३०३	९	कहरे	चुनारा	वैतडी	दशरथचन्द्र	४	३	पु.	
३०४	१०	भानीराम	चुनारा	वैतडी	दशरथचन्द्र	४	३	पु.	
३०५	२०	जसोदा देवी	चुनारा	वैतडी	दशरथचन्द्र	४	३	म	
३०६	३००	चन्द्रीराम	चुनारा	वैतडी	दशरथचन्द्र	४	३	पु.	
३०७	३०१	तुलाराम	चुनारा	वैतडी	दशरथचन्द्र	४	३	पु.	
३०८	१०७८	देवराम	लोहार	वैतडी	दशरथचन्द्र	४	३	पु.	
३०९	१०७९	बलराम	चुनारा	वैतडी	दशरथचन्द्र	४	३	पु.	
३१०	१०८०	कुन्दन	चुनारा	वैतडी	दशरथचन्द्र	४	३	पु.	

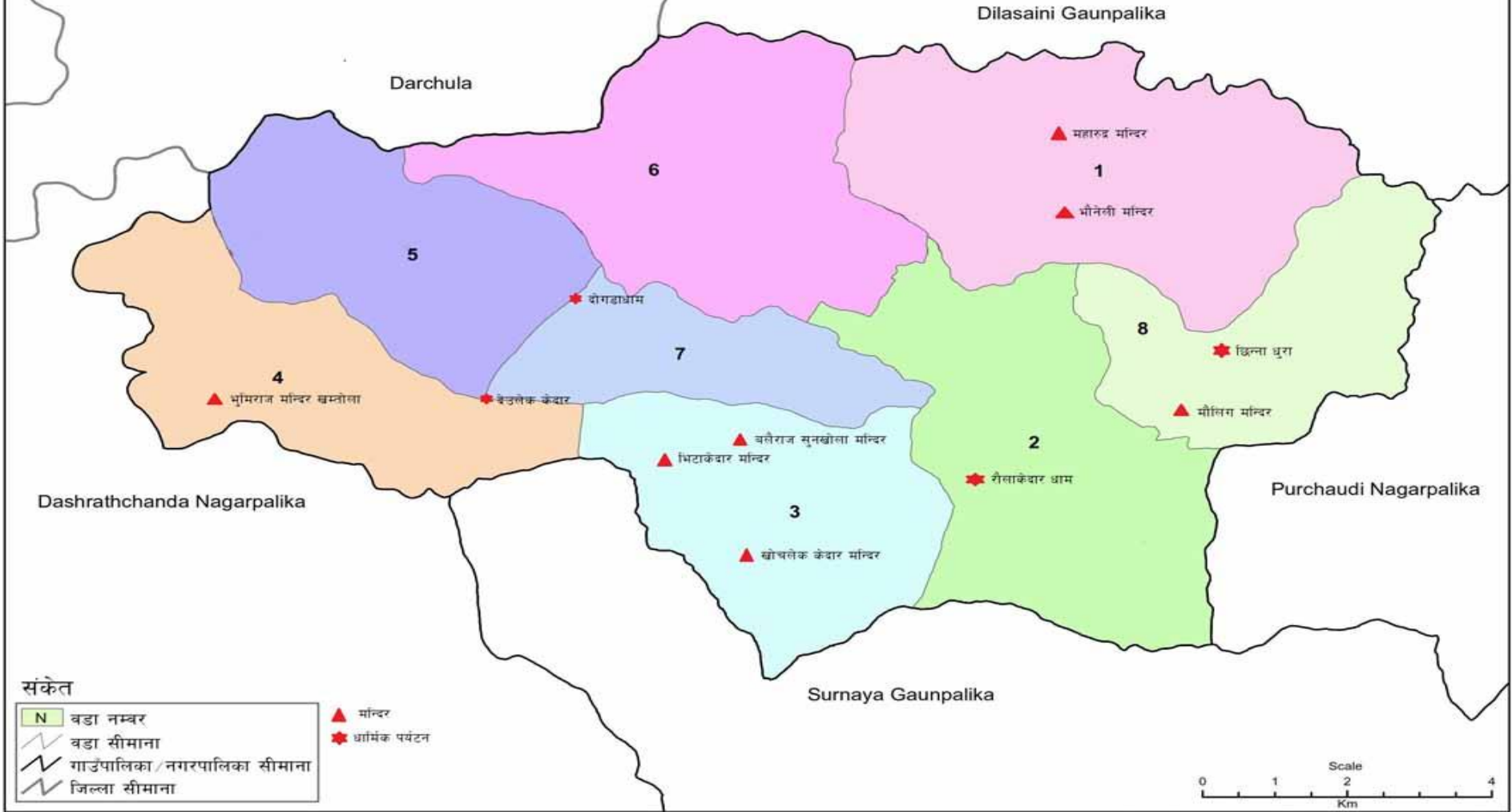
श्रोत : जिल्ला मालपोत कार्यालय वैतडी अभिलेख २०७५

अनुसूची ४ : दोगडाकेदार गाउँपालिकाको श्रोत नक्साहरू



बैतडी जिल्ला  
दोगडाकेदार गाउँपालिका

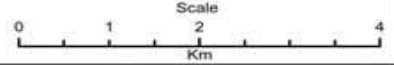
मन्दिर तथा धार्मिक पर्यटन सम्बन्धी विवरण



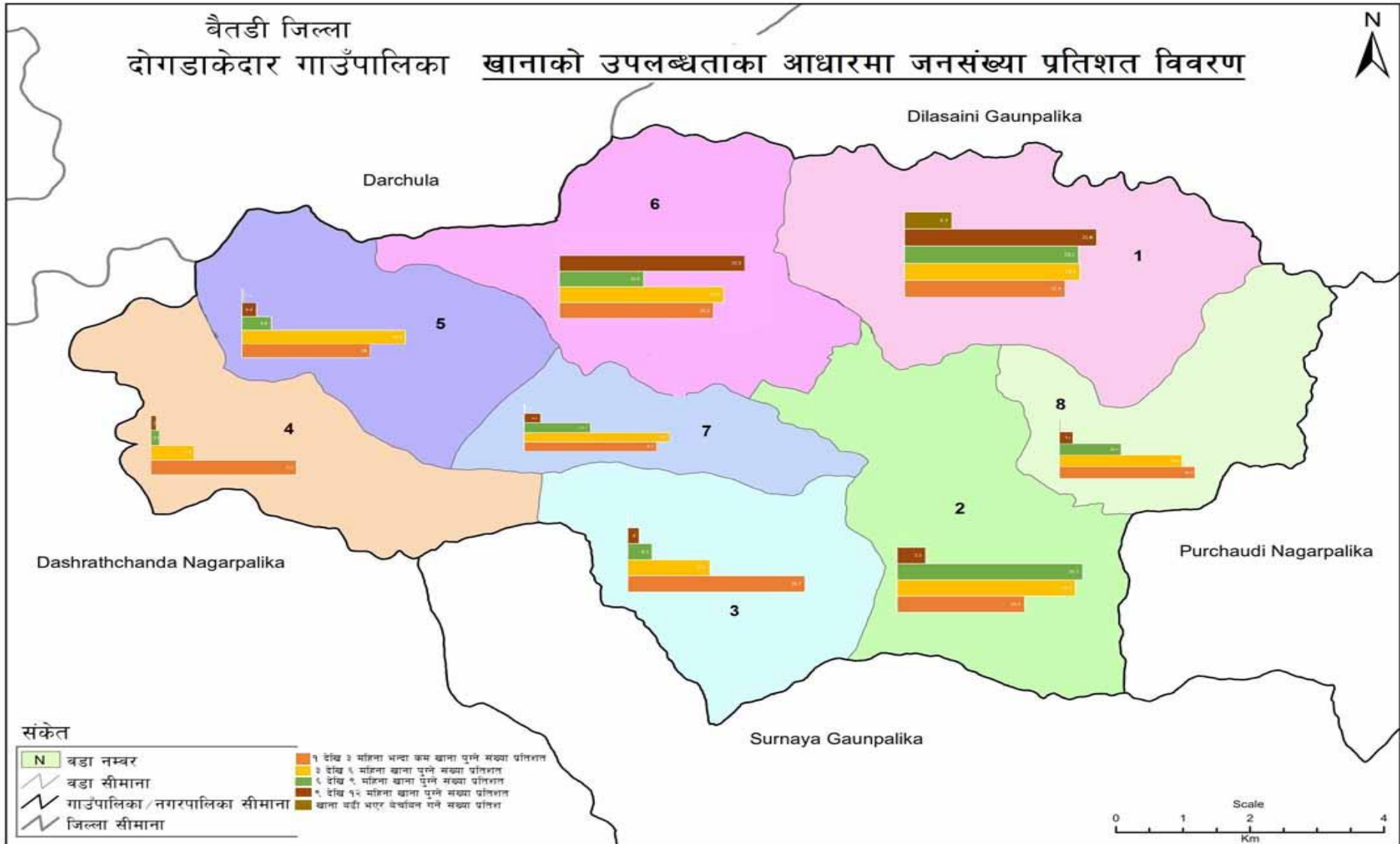
संकेत

- N वडा नम्बर
- वडा सीमाना
- गाउँपालिका/नगरपालिका सीमाना
- जिल्ला सीमाना

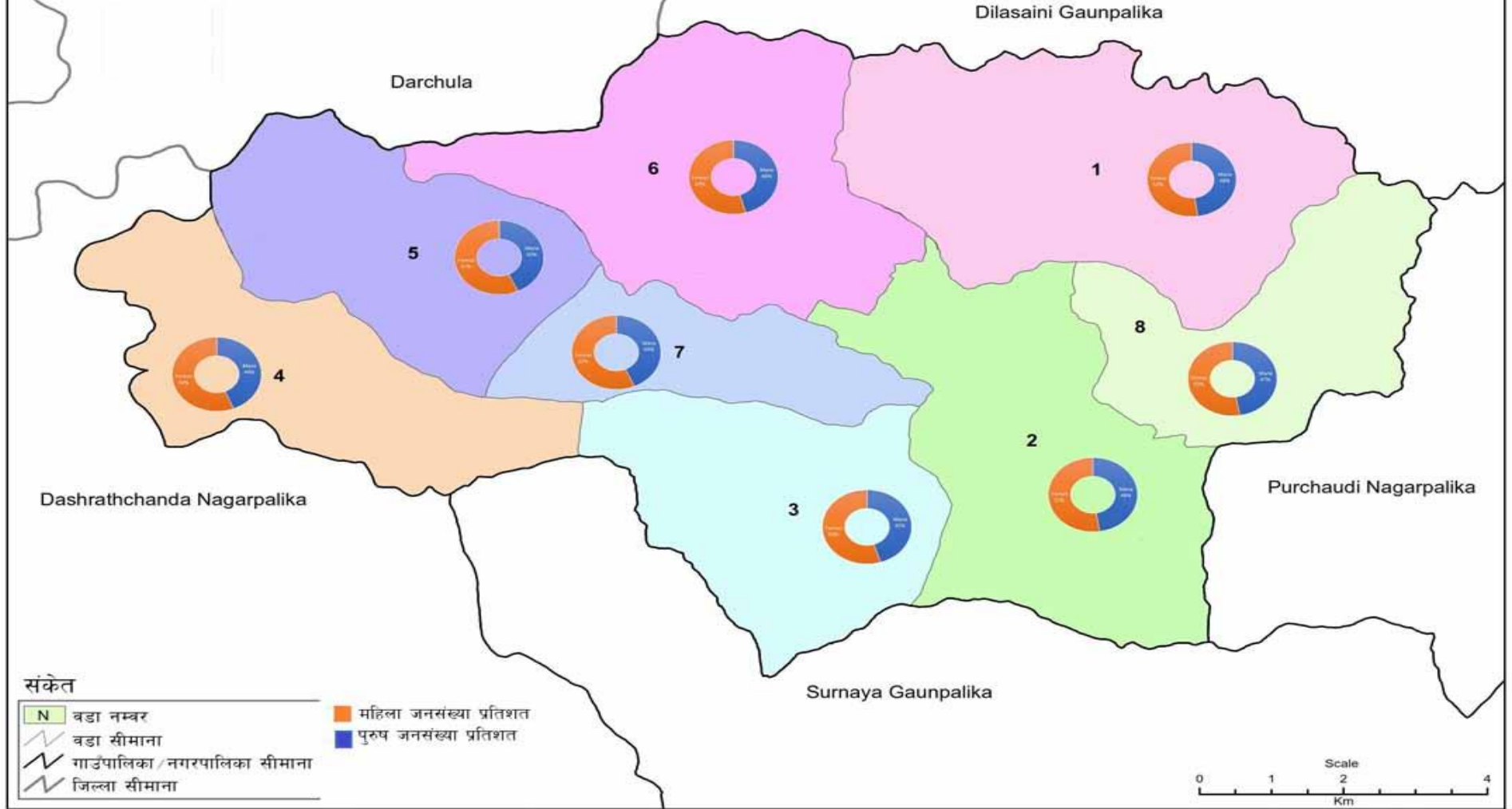
- मन्दिर
- धार्मिक पर्यटन



वैतडी जिल्ला  
दोगडाकेदार गाउँपालिका खानाको उपलब्धताका आधारमा जनसंख्या प्रतिशत विवरण

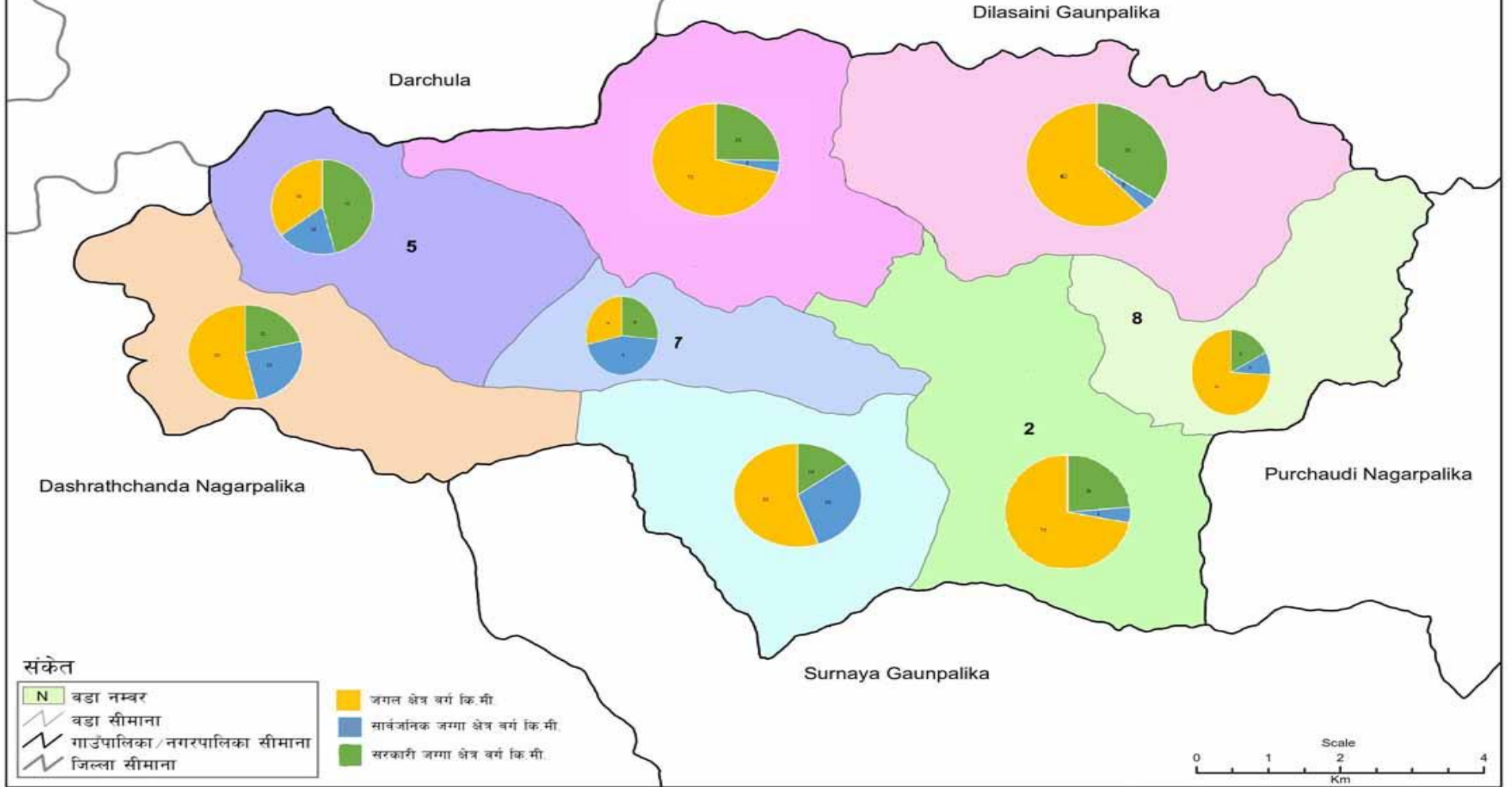


बैतडी जिल्ला  
दोगडाकेदार गाउँपालिका महिला पुरुष जनसंख्या प्रतिशत विवरण

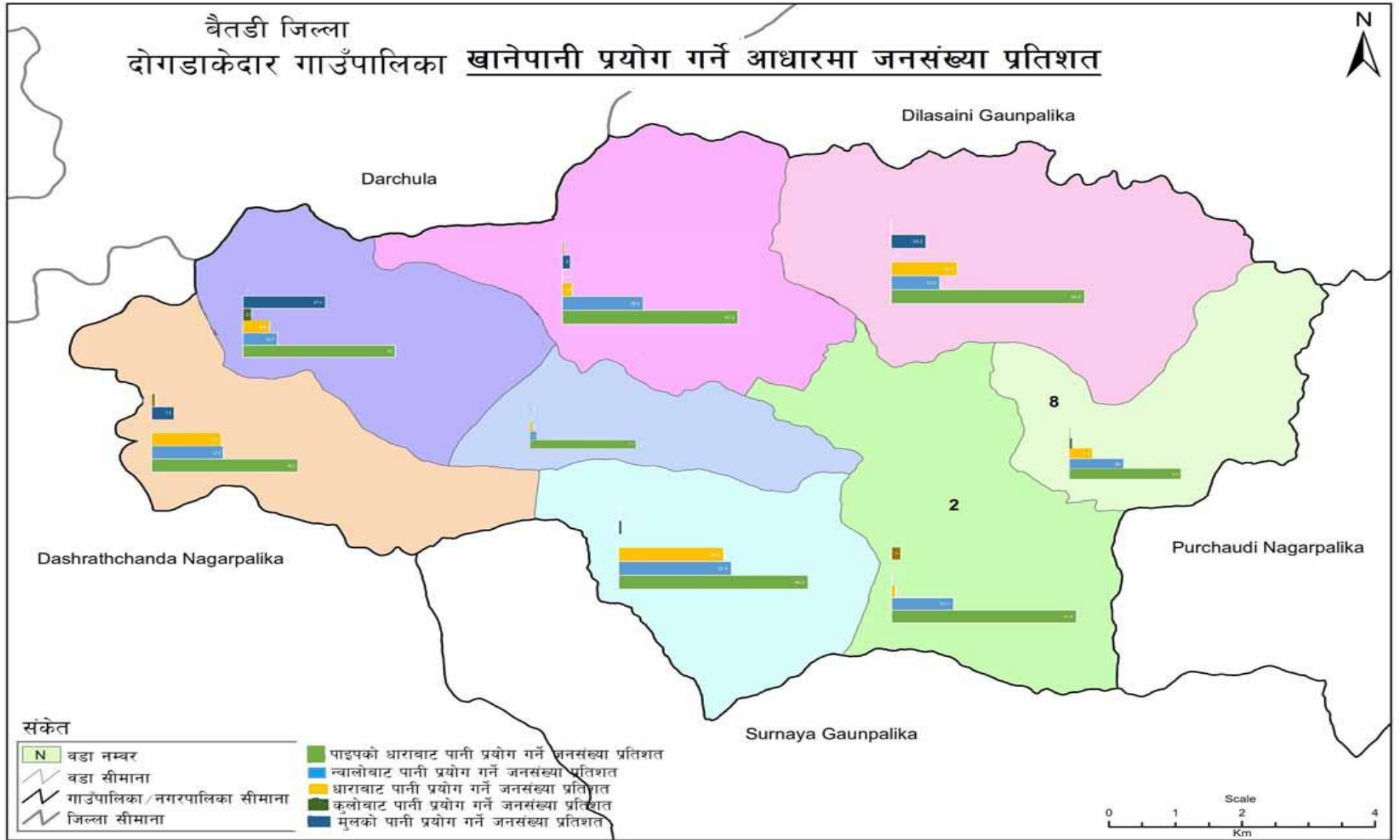




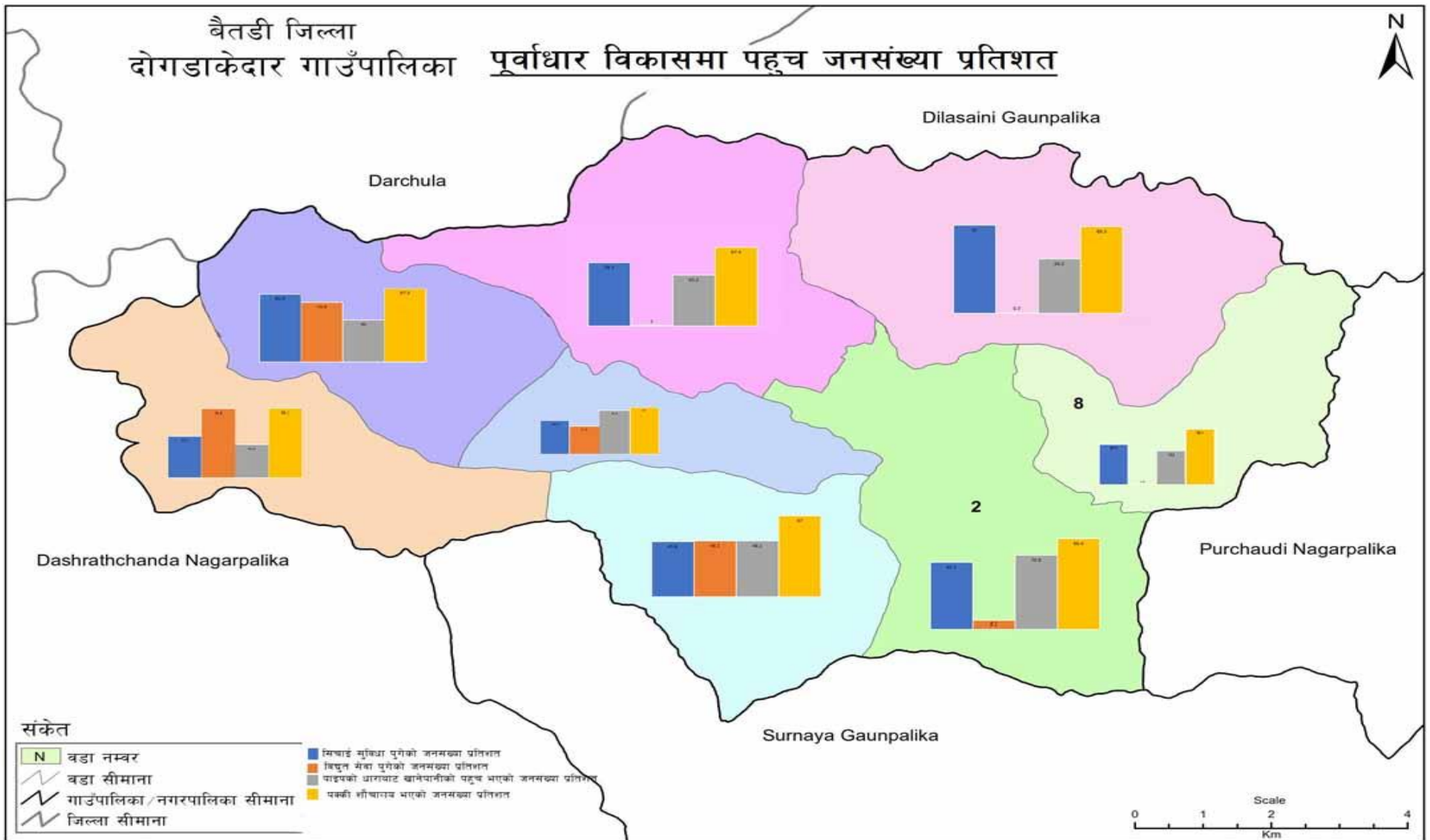
वैतडी जिल्ला  
दोगडाकेदार गाउँपालिका क्षेत्रफल अनुसार जग्गा विभाजन



वैतडी जिल्ला  
दोगडाकेदार गाउँपालिका खानेपानी प्रयोग गर्ने आधारमा जनसंख्या प्रतिशत



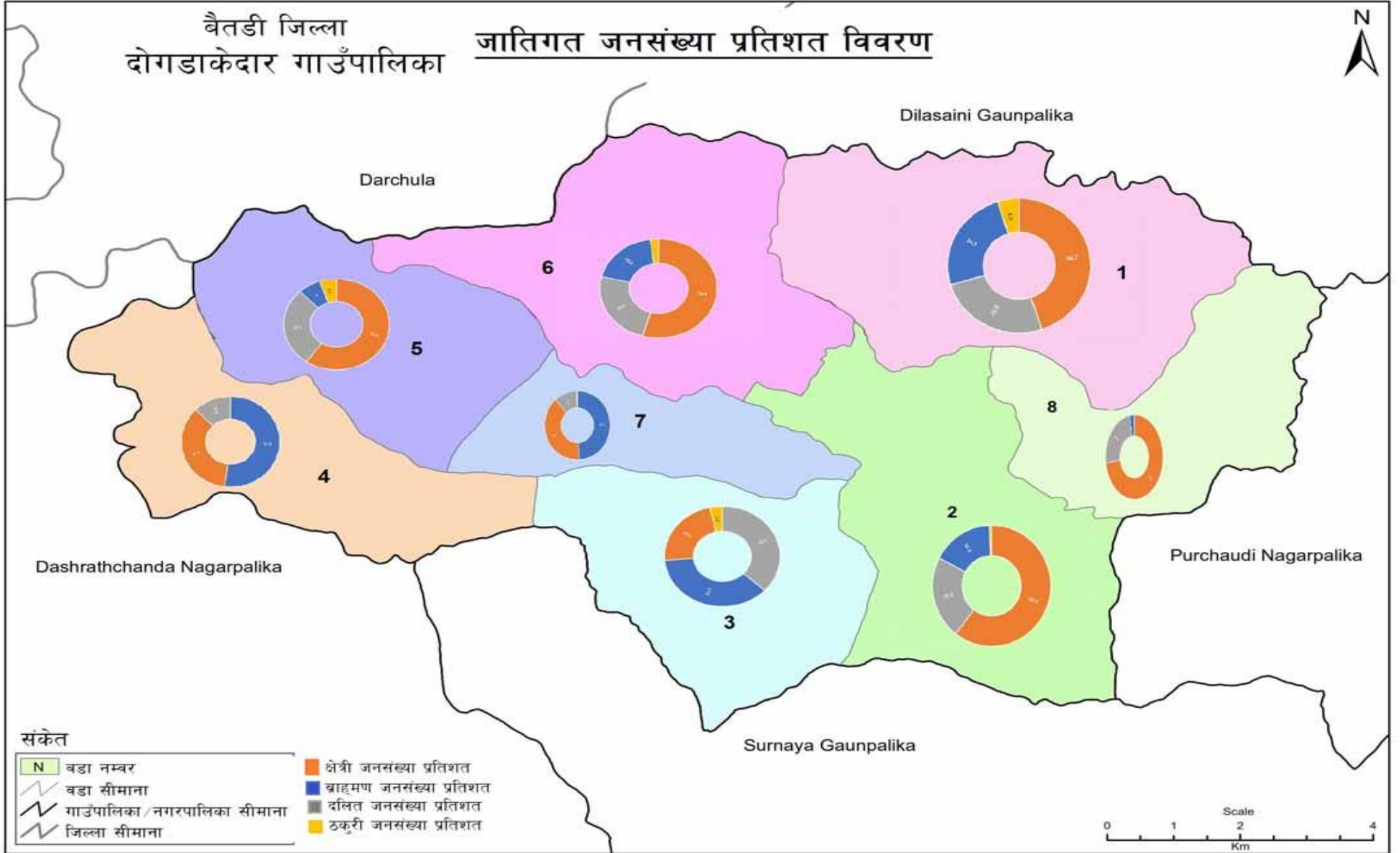
वैतडी जिल्ला  
दोगडाकेदार गाउँपालिका पूर्वाधार विकासमा पहुँच जनसंख्या प्रतिशत





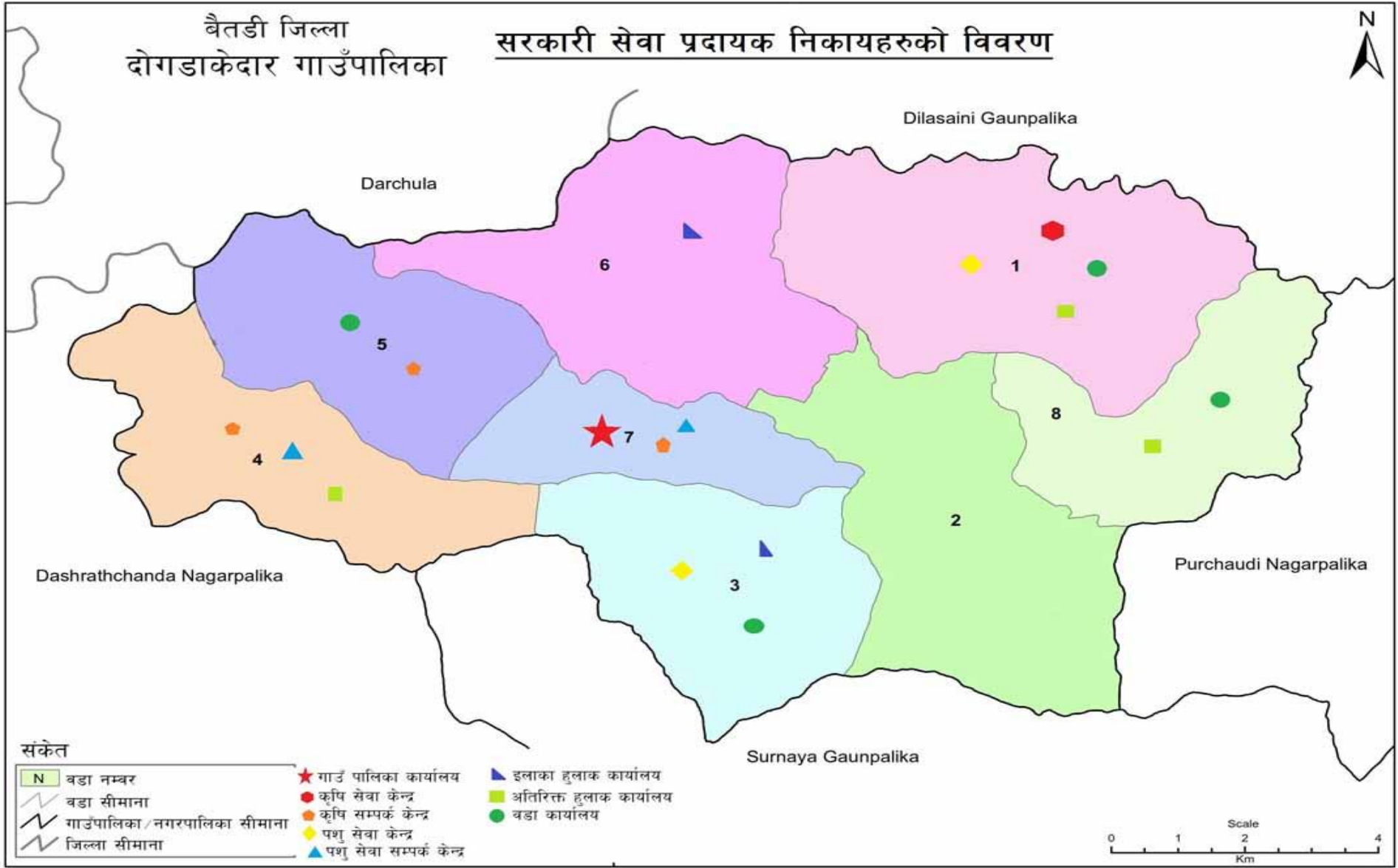
बैतडी जिल्ला  
दोगडाकेदार गाउँपालिका

जातिगत जनसंख्या प्रतिशत विवरण



बैतडी जिल्ला  
दोगडाकेदार गाउँपालिका

सरकारी सेवा प्रदायक निकायहरूको विवरण



संकेत

- |  |                             |  |                      |  |                          |
|--|-----------------------------|--|----------------------|--|--------------------------|
|  | वडा नम्बर                   |  | गाउँ पालिका कार्यालय |  | इलाका हुलाक कार्यालय     |
|  | वडा सीमाना                  |  | कृषि सेवा केन्द्र    |  | अतिरिक्त हुलाक कार्यालय  |
|  | गाउँपालिका/नगरपालिका सीमाना |  | कृषि सम्पर्क केन्द्र |  | वडा कार्यालय             |
|  | जिल्ला सीमाना               |  | पशु सेवा केन्द्र     |  | पशु सेवा सम्पर्क केन्द्र |

